

68/29/6

**СПИСОК
НАСЕЛЕННЫХ МЕСТ
ОРЛОВСКОЙ ГУБЕРНИИ**

ИЗДАНИЕ ОРЛОВСКОГО ГУБСТАТОТДЕЛА

Выпуск 6-й

**МАЛОАРХАНГЕЛЬСКИЙ
УЕЗД**

ОРЕЛ—1927

Замеченные опечатки.

Страница.	Строка.	Напечатано.	Следует читать.
7	4 сверху (III раздел)	мужчин 141514	мужчин 114514
7	5 сверху (там же)	532%	53,2%
22	против № 31	(нижн. Сенковец)	(Нижний Синковец)
23	2 снизу в колонке 1-й слева	35,0	32,0
34	10 сверху в колонке 1-й слева	168	198
34	10 снизу в колонке 2-й справа	349	249
35	14 снизу в колонке 2-й справа	2-т-з—IV р.	г-т-з—IV р.
42	3 снизу в колонке 4-й слева	"	деревья
46	5 сверху в колонке 1-й слева	252	352
54	14 снизу в колонке 5-й справа	4	3
69	8 сверху в колонке 1-й слева	22,9	29,2
69	8 снизу там же	29,4	22,4
73	против № 21	шк. I-ой ст.; и т. д.	С/с; шк. I-ой ст.; и т. д.
74	" № 739	Лиц	Лиц
75	5 сверху в колонке 1-й справа	48	49
75	11 снизу в колонке 2-й справа	2-т-з—IV р.	г-т-з—IV р.
76	11 снизу в колонке 1-й справа	4	7
80	8 снизу в колонке 5-й справа	69	64
84	против № 860	рч. Сучки	рч. Сучий
84	" № 869	Прогресс	Прогресс
86	" № 911	Колганов	Калганов
91	" № 8	Верховская	Верховье
92	" № 989	Демечева-Ляда	Демичева-Ляда
94	9 снизу в колонке 1-й слева	1015	1014
96	против № 1028	(Карсунские Дачи)	(Корсунские Дачи)
96	" № 1037	Маховая Каменка	Моховая Каменка
96	" № 1038	Маховский	Моховский
96	" № 1044	94	95
98	" № 1052	Озерка	Озерна
98	" № 1078	рч. Озерка	рч. Озерна
101	" № 137	17,3	37,3
102	" № 1132	77	78
103	" № 160	58,3	53,3
103	" № 1	п.-т. а. Ефратово	п.-т. а. Евфратово
104	" № 1143	(Новоселье,	(Новоселы,
107	" № 51	п.-т. а. Ефратово	п.-т. а. Евфратово
108	17 сверху колонка 1 слева	259	269
108	28 снизу " 3 "	(Скарятино,	(Скарятино,
111	" " " 2 "	44	54
111	" 6 сверху " 5 "	10	17
111	17 " " 4 справа	Каиризки д.	Каиризка д.
115	31 снизу " 4 "	Сандировки	Сандровки
115	8 " " 4 слева	1073	1078
116	2 " " 4 "	533	534

Орловский Губернский Статистический Отдел

МАТЕРИАЛЫ ПО СТАТИСТИКЕ

32475

Г. П. Б.
1927.

**СПИСОК
НАСЕЛЕННЫХ МЕСТ
ОРЛОВСКОЙ ГУБЕРНИИ**

Выпуск 6-й

**МАЛОАРХАНГЕЛЬСКИЙ
УЕЗД**

ОРЕЛ — 1927



8242

ПРЕДИСЛОВИЕ.

Орловский Губернский Статистический отдел поставил своей задачей в текущем году опубликовать списки населенных мест губернии.

Выполнение этой задачи диктуется необходимостью дать в руки советских, партийных и общественных организаций материал, единственный в своем роде, характеризующий современное состояние мелкой низовой единицы—населенного пункта. Материалом к составлению списков населенных мест в части хозяйств и населения послужили данные Всесоюзной переписи населения 1926 г., вследствие чего и те и другие являются наличными на 17/XII—1926 г.

Однако, разрешая вопрос о публикации списков населенных мест, Губстатотдел не ограничился данными, полученными при производстве переписи. Составленные по этим данным списки вслед за производством переписи были пополнены характеристиками, касающимися тех или иных учреждений в данном населенном пункте по наличию их на 1/1—1927 г. или сроки, близкие к этому. Для наибольшей полноты и лучшего качества списки были направлены на консультацию и ревизию в Уездные Статистические отделения, а этими последними, через волстатистиков в Волисполкомы. Таким образом, настоящая работа является коллективным трудом органов государственной статистики и низового волостного аппарата, а завершение ее—публикация, осуществляется, благодаря отпущенным средствам, с одной стороны, Центральным Статистическим Управлением РСФСР из остатков кредитов, оставшихся от производства переписи, а с другой, в виде дотации от Орловского Губисполкома.

Спискам предпосылается небольшой текст и таблицы, характеризующие современное состояние каждого уезда в части адми-

нистративного деления его, а самые списки публикуются отдельными выпусками в количестве 7-ми по числу уездов губернии.

Программа списков, текстовая часть и руководство работами по всем уездам принадлежит Зам. Зав. Губстатотделом *П. П. Ступишину*.

Счетная обработка и составление списков велись постоянным составом Губстатотдела, наибольшая доля работ по которым выполнена старшим статистиком *А. М. Добродевой*.

Контроль данных, помещаемых в 6-м выпуске списков населенных мест по Малоархангельскому уезду, проведен Малоархангельским Устатотделом под наблюдением зав. УСО *П. Н. Кузнецова*.

Зав. Губстатотделом **Жарков**.

Малоархангельский уезд, Орловской губернии.

Административное деление.

I.

Малоархангельский уезд входит в состав Орловской губернии в числе 7-ми уездов, образующих губернию. Расположен в средней южной части губернии, гранича: на западе с Дмитровским, на севере с Орловским и Новосильским, на востоке с Ливенским—уездами Орловской губернии, а на юге с Курской губернией.

Занимая четвертое место по величине территории на ряду с остальными уездами губернии имеет площадь равную 4668 кв. километрам или 466797 гектарам (397 гект. г. Малоархангельск и 466400 сел. местн.), что в отношении всей территории губернии составляет 15,2%. Площадь земли, занимаемая сельским населением по угодиям с.-х. пользования распределяется следующим образом:

	В % к итогу:	
	По Малоархангельскому уезду.	В целом по Орловской губ.
Пашни	74,7	74,2
Усадьба	9,6	7,4
Сады и огороды	0,3	0,3
Сенокос	7,9	6,1
Выгон	2,3	2,4
Итого удобной с.-х. пользования	94,8	90,4
Лес, вырубка, кустарник	2,5	4,9
Итого удобной	97,3	95,3
Неудобной	2,7	4,7
<hr/>		
Всего	100	100

Административное устройство уезда сводится к разделению его на 11 волостей и 123 сельсовета. Гор. Малоархангельск управляется самостоятельным Горсоветом.

Распределение по отдельным волостям числа сельсоветов, населенных мест, населения, хозяйств и территории видно из следующих цифр:

Город и волости.	Число сельсоветов.	Количество населенных мест.	Наличное на 17/XII 1926 г.		Территория в кв. килом.	
			Число хозяйств.	Жителей об. пола.	Абс.	В % к итогу (сел. местн.).
Г. Малоархангельск	3 ¹⁾	1	1511 ²⁾	6238	4	—
В том числе:						
Собственно город	1	1	988 ²⁾	3902	2	—
Слободы	2		523 ²⁾	2336	2	—
Волости:						
1. Верхосенская	10	82	4492	22999	456	9,8
2. Гостомльская	11	85	3608	18544	344	7,4
3. Дросковская	10	98	4087	21697	388	8,3
4. Колпенская	14	141	5132	26579	495	10,6
5. Куракинская	13	139	4767	25780	518	11,1
6. Ленинская	14	135	5538	28532	497	10,6
7. Луковская	12	123	4340	22136	438	9,4
8. Малоархангельская	6	91	2935	15225	325	7,0
Кроме того слободы г. Малоархангельска входящие в состав волости	2	—	523	2336	—	—
9. Муравльская	11	55	3525	17886	336	7,2
10. Покровская	13	161	5791	30427	597	12,8
11. Тросневская	7	64	2759	14689	270	5,8
Итого по сельским местностям.	121	1174	46974	244494	4664	100
Итого по сельсоветам, входящим в состав волостей	123	—	47497	246830	—	—
Всего по уезду	124 ¹⁾	1175	48485	250732	4668	—

Гор. Малоархангельск лежит на 52°24¹ северной широты и на 6°11¹ восточной долготы по Пулковскому меридиану. Расположен на р. Кулик-Ржавец. Городом стал в 1778 г., будучи переименован из с. Архангельского, но в 1796 г. опять, как город не существует, вследствие упразднения Малоархангельского уезда, именуется же таковым вновь с 1802 г., т. е. с момента восстановления Малоархангельского уезда.

По переписи населения 1926 г. в городе, вместе с слободами зарегистрировано:

	Число строгительных кварталов	Количество домовладений	В том числе застроенных	Количество строений	В том числе жилых строений	Число квартир	В том числе квартир занятых под жилье.	В жилых квартирах		
								Количество комнат	Жилой площади в кв. метрах.	Проживает жителей об. пола.
По городу	45	584	555	1098	560	706	662	1156	21899	3315
„ слободам	2 сл.	531	526	1125	512	527	490	515	14254	2324
Всего	—	1115	1081	2223	1072	1233	1152	1671	36153	5789

1) В число сельсоветов вошел горсовет г. Малоархангельска.

2) Число семей, которое тождественно числу хозяйств.

Из числа застроенных владений 120 или 11,1% принадлежит Комхозу, 959 или 88,7% частным лицам, 1 владение национализировано и 1—кооперации.

Каменных построек из числа жилых строений имеется всего лишь 40 в городе (30 одноэтажных и 10 двухэтажных) и 20 в слободах (все одноэтажные). Смешанных (низ каменный, верх деревянный)—29 в городе и 6 в слободах, остальные 964 жилые строения деревянные, из них 3 в 2 этажа.

Количество семей наличного населения и обеспеченность такового жилым фондом иллюстрируется следующими данными:

	Число семей	Количество населения			На 1000 мужчин приходится женщин	Приходится в среднем:				
		Мужчин	Женщин	Об. пола		Жителей об. пола:		На 1 квартиру		На 1 жителя площади в кв. метрах
						На 1 семью	На 1 квартиру	Жилых комнат	Площади в кв. метрах	
По городу . . .	988	1998	1904	3902	953	3,9	5,0	1,75	33,0	6,6
„ слободам . .	523	1079	1257	2336	1164	4,5	4,7	1,05	29,1	6,1
В том числе:										
По 1-й Подгорной	—	581	657	1238	1130	—	—	—	—	—
„ 2-й Подгорной	—	498	600	1098	1204	—	—	—	—	—
Всего . .	1511	3077	3161	6238	1027	4,1	5,0	1,35	31,4	6,2

III.

Сельское население в количестве 244494 жителей обоего пола расселилось в 1174 населенных местах на территории в 4664 кв. клм. Количество сельского населения в общем балансе с городским (250732) составляет 97,5%. В распределении по полу имеем мужчин 141514 или 46,8% и женщин 129980 или 53,2%, или что на 1000 мужчин приходится 1134 женщины.

Более равномерного распределения населения на территории уезда в отношении его густоты (плотности) нет ни в одном уезде губернии, для иллюстрации чего приводим следующие цифры, характеризующие населенность уезда и расселение населения по отдельным волостям.

Приходится в среднем:

Волости.	Жителей об. пола на 1 кв. клм.	Территории в кв. клм. на 1 населенный пункт.	Жителей на 1 населенный пункт.
1. Верхососенская . . .	50,3	5,6	280
2. Гостомльская . . .	53,8	4,0	218
3. Дросковская . . .	55,8	4,0	221
4. Колпенская . . .	53,6	3,5	188
5. Куракинская . . .	49,7	3,7	185
6. Ленинская . . .	57,4	3,7	211
7. Луковская . . .	50,5	3,6	180
8. Малоархангельская .	46,8	3,6	167
9. Муравльская . . .	53,2	6,1	325
10. Покровская . . .	50,8	3,7	189
11. Тросненская . . .	54,4	4,2	229
По уезду . . .	52,4	4,0	209
По губернии . . .	55,2	4,0	221

Исключение составляют Малоархангельская волость с наименьшей плотностью населения (46,8 жит. на 1 кв. км.) и Ленинская с наибольшей густотой населения (57,4).

Расселение населения также довольно равномерно, однако, волости, в которых имеем довольно крупные по населенности населенные места, имеют наименьшую густоту населенных пунктов—Муравльская и Верхососенская волости.

Типовое распределение населенных мест имеет следующую картину.

В том числе:

		Всего.	Села.	Деревни.	Поселки.	Хутора и отруба.	Пункты на жел. дор. пунктах сообщен.	Совхозы, артели и т. п.	Прочие.
Число населенных мест	Абс. .	1174	86	462	340	207	27	16	36
	В %%%	100	7,3	39,3	29,0	17,6	2,3	1,4	3,1
В них населения	Абс. .	244494	64130	149242	22841	6551	381	870	479
	В %%%	100	26,2	61,0	9,3	2,7	0,2	0,4	0,2
Приходится жителей в среднем на 1 нас. пункт	Абс. .	209	745	323	67	32	14	54	13
	В %%% к селам	—	100	43,4	9,0	4,3	1,9	7,2	1,7

Наибольшее распространение среди населенных мест уезда имеют деревни, число которых достигает 39,3%, а населения в них проживает 61%. Следующим типом являются поселки, коих насчитывается 29%, однако, в них проживает населения всего лишь 9,3%, вследствие чего размеры поселков весьма небольшие, имея 67 жителей в среднем на 1 поселок. Явную противоположность поселкам представляют села, число которых едва достигает 7,3%, тогда как населения в них проживает 26,2%, что означает, что размеры сел довольно значительны имея в среднем на 1 село 745 жителей.

Распределение населенных мест по группам населенности представляется так:

Группы населенности по числу жителей.			Число населенных мест.		В них жителей обоого пола.	
			Абс.	Отн.	Абс.	Отн.
От	1 до	9 жителей	139	11,8	828	0,3
„	10 „	19 „ .	103	8,8	1477	0,6
„	20 „	49 „ .	160	13,6	5516	2,3
„	50 „	99 „ .	197	16,8	14074	5,8
„	100 „	199 „ .	194	16,5	28452	11,6
„	200 „	499 „ .	239	20,3	75705	31,0
„	500 „	999 „ .	112	9,6	78382	32,1
	1000 „	1999 „ .	28	2,4	35577	14,5
	2000 и выше	2	0,2	4483	1,8
Всего			1174	100	244494	100

Населенные места Малоархангельского уезда в большей массе сравнительно небольшие по своим размерам селения. Вследствие этого селений с числом жителей меньше 500 насчитывается 87,8% и только 12,2% селений имеют размеры свыше 500 жителей.

Малоархангельский уезд, разделяясь на 11 волостей и 123 сельсовета имеет довольно незначительные размеры сельсоветов, что видно из следующих цифр:

Волости.	Количество жителей обоего пола.	Число сельсоветов.	Приходится в среднем на 1 сельсовет.		Число сельсоветов с числом жителей обоего пола.					
			Населенных мест.	Жителей об. пола.	от 500 до 999		от 1000 до 1999		от 2000 до 4999	
					Сельсоветов.	Населения.	Сельсоветов.	Населения.	Сельсоветов.	Населения.
1 Верхососенская . . .	22999	10	8,2	2300	—	—	—	—	10	22999
2 Гостомльская . . .	18544	11	7,7	1686	—	—	7	10189	4	8355
3 Дросковская	21697	10	9,8	2170	—	—	3	5550	7	16147
4 Колпенская	26579	14	10,1	1898	—	—	10	17427	4	9152
5 Куракинская	25780	13	10,7	1983	—	—	7	11724	6	14056
6 Ленинская	28532	14	9,6	2038	—	—	7	10683	7	17849
7 Луковская	22136	12	10,2	1845	—	—	10	17215	2	4921
8 Малоархангельская . .	17561	8	11,4	1903	—	—	2	2801	6	14760
9 Муравльская	17886	11	5,0	1626	3	2593	5	7492	3	7801
10 Покровская	30427	13	12,4	2341	—	—	5	8691	8	21736
11 Тросненская	14689	7	9,1	2098	—	—	1	1690	6	12999
По уезду	246830	123	9,5	2007	3	2593	57	93462	63	150775

На 1 волость Малоархангельского уезда в среднем приходится 11,2 сельсовета. Наименьшее число их 7 в Тросненской волости, с наименьшим числом жителей из всех волостей уезда.

На 1 сельсовет в среднем по уезду приходится 9,5 населенных мест, причем наименьшее среднее число населенных пунктов на 1 сельсовет имеем 5 в Муравльской волости, в которой на ряду с этим и самые маленькие сельсоветы по количеству обслуживаемого ими населения. Наибольшее число, как населенных мест, так и населения, приходящихся в среднем на 1 сельсовет имеется в Покровской волости.

В отношении обслуживания сельсоветами населенных мест и населения, все волости уезда находятся почти в одинаковых условиях по приближению сельсоветов к низовой единице—населенному пункту. Имея среднюю удаленность населенных мест от сельсоветов в 2,7 км. в целом по уезду—меньшая средняя удаленность в 1,7 км. будет в Муравльской волости, а наибольшая—3,3 км. в Покровской.

Ту же равномерную, по отдельным волостям, удаленность наблюдаем и от населенных мест до волцентров. При средней удаленности в 10,2 км., наименьшая 7,2 км. в Гостомльской волости, а наибольшая—14,3 км. в Малоархангельской.

Представляя собою довольно неправильную фигуру, вытянутую с запада на восток, с расширенным поперечником в восточной части, Малоархангельский уезд довольно большой по занимаемой площади, имеет весьма удаленные населенные места от уездного города, с расстоянием, доходящим до 83,2 км. Вследствие этого средняя удаленность населенных мест от уездного города значительна, выражаясь в 35,2 км. Наиболее удаленными от г. Малоархангельска являются: Гостомльская волость, с расстоянием до ВИК'а 67,2 км., Тросненская—58,7 км., Дросковская и Колпенская—по 44,8 км., Покровская—42,7 км. и Муравльская—37,3 км. Ближайшими волостями, не считая Малоархангельской, территориально окружающей г. Малоархангельск, будут: Ленинская, Луковская и Куракинская, с расстоянием до волцентров от г. Малоархангельска по 19,2 км. Верхососенский ВИК находится в 26,7 км. от уездного города, являясь самым неблагоприятным в смысле почтовой связи, находясь в 10,5 км. от ближайшей почты, тогда как остальные ВИК'и за исключением Гостомльского находятся в местах с наличием почтовых учреждений. От Гостомльского ВИК'а до почтового учреждения 1,1 км.

Общая характеристика удаленности населенных мест от: волцентров, уездного города, почтовых учреждений и станций железных дорог и от последних до ВИК'ов, в распределении числа населенных мест и ВИК'ов по группам расстояний иллюстрируется так:

Группы расстояний.	Число населенных мест, расположенных:								Число ВИК'ов, расположенных на расстоянии от жел. дор. станции.	
	От волцентра.		От уездного города.		От ближайшей почты или телеграфа.		От ближайшей станции жел. дор.			
	Абс.	Отн.	Абс.	Отн.	Абс.	Отн.	Абс.	Отн.	Абс.	Отн.
До 2-х километров	55	4,7	4	0,5	69	5,9	28	2,4	2	18,2
От 2,1 до 5 км	164	13,9	11	0,9	198	16,8	78	6,6	—	—
„ 5,1 „ 7 км.	184	15,8	27	2,3	205	17,5	73	6,2	—	—
„ 7,1 „ 10 „	261	22,2	32	2,7	299	25,4	130	11,1	1	9,1
„ 10,1 „ 15 „	250	21,3	70	6,0	220	18,7	156	13,3	1	9,1
„ 15,1 „ 20 „	186	15,8	105	9,0	148	12,6	149	12,8	—	—
„ 20,1 „ 25 „	31	2,6	92	7,8	14	1,2	86	7,3	1	9,1
„ 25,1 „ 30 „	20	1,7	154	13,1	3	0,3	141	12,0	3	27,2
„ 30,1 „ 40 „	8	0,7	240	20,4	3	0,3	146	12,4	1	9,1
„ 40,1 „ 50 „	—	—	182	15,5	—	—	119	10,1	2	18,2
„ 50,1 и более	—	—	239	20,3	—	—	53	4,5	—	—
Неизвестно . . .	15	1,3	18	1,5	15	1,3	15	1,3	—	—
Итого . . .	1174	100	1174	100	1174	100	1174	100	11	100

Наибольшее число населенных мест расположено от ВИК'ов на расстоянии от 7 до 10 км., т. к. в эту группу попадает 22,2% селений. Вообще число населенных мест с расстоянием до ВИК'ов не свыше 10 км. достигает 56,6%—остальные 43,4% имеют удаленность от 10 до 40 км., при этом число селений с расстоянием от 25 до 40 км. составляет всего лишь 2,4%.

В отношении расположения селений от г. Малоархангельска, в число населенных мест, с расстоянием до 10 км., попадает только 6,4%, в группы от 10 до 25 км. входит уже 22,8%, от 25 до 40 км.—33,5%. Остальные населенные места в довольно большой доле—35,8%, значительно удалены от г. Малоархангельска, имея расстояние от 40 км. и выше.

Почтовая связь в уезде приближена к низовой единице—населенному пункту только для $\frac{2}{3}$ (65,6%) населенных мест, если условно близким расстоянием считать не превышающее 10 км. 31,3% селений расположены от почтовых учреждений на расстоянии от 10 до 20 км., а 1,8% населенных мест от 20 до 40 км.

Уезд прорезается с севера на юг Московско-Курской жел. дорогой, проходящей по волостям: Куракинской, Ленинской и Малоархангельской. Однако, вследствие того, что жел. дор. линия проходит по очень узкому поперечнику уезда, имеем весьма небольшое число населенных мест с расстоянием от жел. станций до 10 км., равное всего 26,3%. В группу от 10 до 25 км. попадает 33,4% селений и от 25 км. и выше 39%.

Из ВИК'ов уезда только Колпенский и Ленинский лежат на очень близком расстоянии от жел. дор. станций (первый 1,1 км., а второй 0,5 км.). Два ВИК'а—Куракинский и Малоархангельский имеют расстояния 7,5 и 13,8 км. Остальные ВИК'и от жел. дор. станций расположены довольно на значительном расстоянии: Покровский в 23,5 км., Луковский и Муравльский по 26,7 км., Дросковский—27,7 км., Верхососенский—37,3 км. и Гостомльский и Тросненский по 48 км.

Таблица 1.

Распределение населенных мест Малоархангельского уезда, Орловской губ. по типам.

№ по порядку.	Села.		Деревни.		Поселки.		Хутора и отруба.		Мельницы.		Пункты на путях сообщения.				Совхозы: пленхозы, колхозы и труд. артели.		Проц.		Всего.			
	Число.	В них жителей.	Число.	В них жителей.	Число.	В них жителей.	Число.	В них жителей.	Число.	В них жителей.	Число.	В них жителей.	Ж.-д. стан-ции.	В них жителей.	Казармы, полуказармы.	В них жителей.	Число.	В них жителей.	Число.	В них жителей.	Число.	В них жителей.
1	10	9081	31	11628	35	2125	6	165	—	—	—	—	—	—	—	—	—	—	—	82	23999	
2	8	5740	29	11102	20	1383	28	319	—	—	—	—	—	—	—	—	—	—	—	85	18544	
3	5	2956	49	16143	34	2296	10	302	—	—	—	—	—	—	—	—	—	—	—	98	21697	
4	8	5387	77	17930	25	2006	26	1156	5	2	60	—	—	—	—	1	27	—	—	141	26579	
5	8	5264	53	16634	41	2654	29	1049	—	—	44	—	—	—	—	2	78	—	—	139	25780	
6	6	5868	37	17240	51	3593	17	1513	5	37	62	1	5	—	—	1	10	—	—	119	13528582	
7	13	7476	45	12929	32	2062	23	207	7	37	—	—	—	—	—	—	—	—	—	3	2522136	
8	5	4050	23	8070	23	1625	22	850	—	—	1	59	2	10	—	7	423	—	—	3	9115225	
9	7	7382	18	9274	11	890	13	286	7	—	—	—	—	—	—	—	—	—	—	4	5517886	
10	6	5163	74	21839	51	2625	24	472	—	—	—	—	—	—	—	4	323	—	—	2	516130427	
11	10	5763	26	7053	17	1582	9	232	—	—	—	—	—	—	—	1	9	—	—	1	6414689	
По уезду		86	64130	462	149242	340	22841	207	6551	15	86	5	225	3	15	19	141	16	870	21	393	117424494

Таблица 2.
Распределение населенных мест Малоархангельского уезда, Орловской губ. по группам населенности.

№ по порядку.	В о л о с т и.	Число населенных пунктов.	В том числе пунктов с числом жителей обоого пола.													Итого жителей обоого пола.					
			1—9.	В них насе- лення.	10—19.	В них насе- лення.	20—49.	В них насе- лення.	50—99.	В них насе- лення.	100—199.	В них насе- лення.	200—499.	В них насе- лення.	500—999.		В них насе- лення.	1000—1999.	В них насе- лення.	2000—4999.	В них насе- лення.
1	Верхососенская . . .	82	4	34	5	70	15	559	13	946	11	1695	18	5278	14	11245	2	3172	—	—	22999
2	Гостомльская . . .	85	14	89	13	178	9	342	10	726	10	1442	16	4596	9	6109	4	5062	—	—	18544
3	Дросковская . . .	98	4	28	6	91	15	522	17	1153	22	3396	22	7926	11	7254	1	1327	—	—	21697
4	Колпенская . . .	141	11	66	10	163	17	532	30	2170	24	3447	37	10767	10	6860	2	2574	—	—	26579
5	Куракинская . . .	139	13	79	14	207	22	732	20	1375	27	3637	30	9746	11	7306	2	2698	—	—	25780
6	Ленинская . . .	135	21	128	11	144	26	904	22	1543	13	1814	26	8061	11	8395	4	5306	1	2237	28332
7	Луковская . . .	123	25	137	9	115	13	457	23	1648	19	2820	20	6905	12	7937	2	2067	—	—	22136
8	Малоархангельская	91	15	96	10	133	13	460	18	1321	10	1273	17	5659	6	4147	2	2136	—	—	15225
9	Муравльская . . .	55	9	39	7	89	2	74	11	849	6	816	5	1724	9	6226	6	8069	—	—	17886
10	Покровская . . .	161	15	74	17	268	24	804	23	1617	33	5174	34	10616	14	9628	—	—	1	2246	30427
11	Тросненская . . .	64	8	58	1	19	4	130	10	726	19	2938	14	4427	5	3225	3	3166	—	—	14689
По уезду . . .		1174	139	828	103	1477	160	5516	197	14074	194	28452	239	75705	112	78382	28	35577	2	4483	244494

**Распределение населенных мест Малоархангельского уезда Орловской губернии
и станций желез**

Группы расстояний.	Верхососен- ская.				Гостомльская.				Дросковская.				Колпенская.				Куракинская.			
	От воллентра	От уездного города	От почтового учреждения	От станции жел. дор.	От воллентра	От уездного города	От почтового учреждения	От станции жел. дор.	От воллентра	От уездного города	От почтового учреждения	От станции жел. дор.	От воллентра	От уездного города	От почтового учреждения	От станции жел. дор.	От воллентра	От уездного города	От почтового учреждения	От станции жел. дор.
До 2-х километров	4	—	5	—	11	—	8	—	3	—	5	—	10	—	10	12	4	—	12	8
От 2,-х до 5 клм.	13	—	9	—	11	—	7	—	17	—	28	—	21	—	21	35	17	—	27	12
„ 5,1 „ 7 „ .	7	3	24	—	27	—	17	—	7	—	11	—	21	—	21	29	29	—	29	14
„ 7,1 „ 10 „ .	14	3	21	—	23	—	33	—	23	—	21	—	33	—	33	39	23	—	24	22
„ 10,1 „ 15 „ .	31	10	16	—	8	—	16	—	33	—	26	11	30	—	30	14	28	2	23	28
„ 15,1 „ 20 „ .	11	10	7	6	5	—	4	—	15	—	7	11	26	—	26	12	30	37	22	29
„ 20,1 „ 25 „ .	2	19	—	7	—	—	—	—	—	—	—	19	—	2	—	—	4	28	2	11
„ 25,1 „ 30 „ .	—	15	—	11	—	—	—	—	—	1	—	48	—	18	—	—	4	56	—	14
„ 30,1 „ 40 „ .	—	21	—	36	—	—	—	6	—	44	—	9	—	67	—	—	—	16	—	1
„ 40,1 „ 50 „ .	—	1	—	22	—	1	—	49	—	40	—	—	—	42	—	—	—	—	—	—
„ 50,1 „ 75 „ .	—	—	—	—	—	82	—	30	—	13	—	—	—	12	—	—	—	—	—	—
От 75,1 и выше .	—	—	—	—	—	2	—	—	—	—	—	—	—	—	—	—	—	—	—	—
С неизвест. . . .	—	—	—	—	—	—	—	—	—	—	—	—	—	—	—	—	—	—	—	—
Итого . . .	82	82	82	82	85	85	85	85	98	98	98	98	141	141	141	141	139	139	139	139

Таблица 3.

по группам расстояний от административных центров, почтовых учреждений
ных дорог.

Ленинская.				Луковская.				Малоархангельская.				Муравьевская.				Покровская.				Тросненская.				По уезду.			
От воллцентра	От уездного города	От почтового учреждения	От станции жел. дор.	От воллцентра	От уездного города	От почтового учреждения	От станции жел. дор.	От воллцентра	От уездного города	От почтового учреждения	От станции жел. дор.	От воллцентра	От уездного города	От почтового учреждения	От станции жел. дор.	От воллцентра	От уездного города	От почтового учреждения	От станции жел. дор.	От воллцентра	От уездного города	От почтового учреждения	От станции жел. дор.	От воллцентра	От уездного города	От почтового учреждения	От станции жел. дор.
4	—	4	4	6	—	6	—	4	4	4	4	4	—	4	—	2	—	8	—	3	—	3	—	55	4	69	28
26	3	29	26	18	—	18	—	8	8	8	5	9	—	9	—	15	—	33	—	9	—	9	—	164	11	198	78
17	8	24	17	25	1	26	2	15	15	15	11	6	—	6	—	20	—	22	—	10	—	10	—	184	27	205	73
23	6	28	23	49	8	56	13	15	15	24	28	5	—	9	—	35	—	32	—	18	—	18	—	261	32	299	130
15	35	8	15	16	16	15	35	7	7	18	23	21	—	22	—	54	—	39	30	7	—	7	—	250	70	220	156
28	22	29	28	9	26	2	24	10	10	9	12	9	—	5	2	27	—	21	25	16	—	16	—	186	105	148	149
9	11	4	9	—	25	—	13	7	7	2	1	1	—	—	—	8	7	—	5	18	1	—	—	31	92	14	86
5	12	1	5	—	41	—	32	10	10	1	—	—	—	—	—	12	1	1	1	19	—	—	—	20	154	3	141
—	25	—	—	—	6	—	4	8	8	3	—	—	—	—	—	11	24	—	42	—	—	—	—	55	—	—	—
—	2	—	—	—	—	—	—	—	—	—	—	—	—	—	—	34	7	—	62	—	—	—	—	9	—	—	—
—	—	—	—	—	—	—	—	—	—	—	—	—	—	—	—	10	2	—	56	—	—	—	—	64	—	—	—
—	—	—	—	—	—	—	—	—	—	—	—	—	—	—	—	—	—	—	—	—	—	—	—	64	—	—	—
8	11	8	8	—	—	—	—	7	7	7	7	—	—	—	—	—	—	—	—	—	—	—	—	15	18	15	15
135	135	135	135	123	123	123	123	91	91	91	91	55	55	55	55	161	161	161	161	64	64	64	64	1174	1174	1174	1174

Таблица 4.
Средняя, наибольшая и наименьшая удаленность населенных мест и сельсоветов Малоархангельского уезда Орловской губ. от административных центров и мест связи в километрах.

Расстояние.		Верхосен-	Потомль-	Лросков-	Копенская	Куракин-	Ленинская.	Луковская.	Мачархан-	Муравль-	Покровская.	Троенская.	По уезду.
		ская.	ская.	ская.	ская.	ская.	ская.	ская.	ская.	ская.	ская.	ская.	ская.
Расстояние населенных пунктов от сельсоветов													
Среднее	2,7	2,6	2,9	2,7	2,9	2,9	2,4	2,2	3,2	1,7	3,3	2,9	2,7
Наибольшее	6,5	10,0	8,5	8,5	6,5	6,5	5,3	10,6	10,7	6,0	8,5	7,5	10,7
Наименьшее	0,8	0,3	0,5	0,1	0,3	0,3	1,0	1,0	0,3	0,3	1,0	0,5	0,1
Расстояние населенных пунктов от волцетров													
Среднее	10,6	7,2	9,7	9,3	11,0	11,0	11,0	7,8	14,3	10,5	11,4	9,8	10,2
Наибольшее	22,0	20,0	20,0	20,0	26,8	27,6	19,2	19,2	32,5	21,0	26,0	23,5	32,5
Наименьшее	1,2	0,5	1,0	1,1	1,7	0,5	1,0	1,0	0,5	0,3	2,0	1,1	0,3
Расстояние населенных пунктов от уездного города													
Среднее	23,8	68,3	41,4	38,9	24,4	19,7	21,4	21,4	14,3	44,8	46,3	60,6	35,2
Наибольшее	43,0	83,2	58,7	56,5	37,3	41,6	32,0	32,0	32,5	60,8	60,8	69,3	88,2
Наименьшее	5,3	48,0	28,1	22,9	10,7	2,1	6,4	6,4	0,5	32,0	26,7	51,2	0,5
Расстояние сельсоветов от уездного города													
Среднее	22,3	67,5	41,3	39,0	24,7	21,9	18,9	18,9	15,1	44,8	44,6	61,1	36,1
Наибольшее	37,3	74,7	53,3	51,2	37,3	37,3	26,7	26,7	26,7	59,7	53,3	64,0	74,7
Наименьшее	9,6	48,0	32,0	28,8	16,0	6,4	7,5	7,5	5,3	32,0	37,3	54,4	5,3
Расстояние сельсоветов от волцетров													
Среднее	10,2	7,9	8,3	8,9	12,3	11,9	7,2	7,2	15,1	11,6	9,4	9,6	10,0
Наибольшее	15,0	18,0	18,1	19,2	26,8	23,4	16,0	16,0	26,7	18,0	17,0	23,5	26,8
Наименьшее	8,0	1,0	2,0	1,1	1,7	2,1	1,0	1,0	5,3	5,0	3,5	4,3	1,0
Расстояние сельсоветов от станций железных дорог													
Среднее	33,2	47,9	24,5	5,5	13,4	11,9	16,1	16,1	10,2	34,1	28,3	45,6	23,5
Наибольшее	42,7	60,8	32,0	13,9	26,7	23,4	26,7	26,7	17,1	51,2	48,0	53,7	60,8
Наименьшее	23,5	36,3	12,3	0,3	1,6	2,1	7,5	7,5	6,4	16,0	12,8	34,1	0,3
Расстояние сельсоветов от почтовых учреждений													
Среднее	7,4	7,9	5,6	8,9	9,8	10,7	6,3	6,3	9,6	10,9	7,4	9,6	8,6
Наибольшее	16,0	13,8	16,0	19,2	19,2	23,4	12,8	12,8	19,2	18,0	17,0	23,5	23,5
Наименьшее	1,1	4,3	2,0	1,1	1,6	2,1	1,0	1,0	5,3	5,0	1,5	4,3	1,0

Объяснения к составлению списков населенных мест.

I.

Материалом при составлении списков населенных мест, главным образом, послужили „поселенные списки домохозяев в сельских местностях“, составившиеся при производстве Всесоюзной переписи населения 1926 г.

Поселенные списки составлялись на каждый отдельный населенный пункт, в определение которого был положен основной признак „**непрерывной территориальной застроенности**“ во всех случаях, когда не было сомнения, что регистратор переписи имел налицо два или несколько самостоятельных пунктов, которые слились в одно целое, путем застройки, разрывавшего их ранее пространства, но к настоящему времени сохранили полную самостоятельность в экономическом и социальном отношении (отсутствие ассимиляции).

Вспомогательными признаками служили: хозяйственный и естественно-исторический, в результате чего:

1) При слиянии, ранее бывших самостоятельными, двух или нескольких населенных мест, считалось за одно населенное место только такое, при слиянии которого произошло полное скрещивание (ассимиляция), как экономических, так и социальных факторов.

2) В тех же случаях, когда два или несколько населенных мест, хотя территориально и слились в одно целое, но до сих пор социально-экономическая жизнь того, другого и т. д. протекает совершенно самостоятельно, обособленно, считалось каждое из этих населенных мест за самостоятельное.

3) Населенное место, имеющее в своем составе две или несколько земельных общин, хозяйственно между собою хотя бы и не связанных, но если на лицо имелась территориально-непрерывная застроенность, единое название и историческое прошлое, подтверждающее наличность одного целого, считалось за одно населенное место.

4) Хозяйственно-экономически связанные между собою два или несколько населенных мест, при условии, если они имели территориальный разрыв, т.-е. каждая из этих частей четко отделялась от другой незастроенной площадью, такие населенные места считались за самостоятельные пункты.

5) Группа хуторов принималась за одно населенное место только в том случае, когда усадьбы (оседлости) отдельных хуторов были смежными между собою (территориально-непрерывная застроенность).

II.

В поселенные списки домохозяев при производстве переписи населения вносились только наличные хозяйства на 17/ХП—1926 г., число которых и фигурирует в списках.

За отдельное хозяйство принималась группа лиц, объединенных родством при совместном жительстве, имеющая единый приходе-расходный бюджет. При этом следует иметь ввиду, что регистратор переписи по недосмотру мог зарегистрировать не хозяйство, а двор, в результате чего общее число хозяйств возможно несоответствует действительным и несколько преуменьшено.

В список вносились все домохозяева, независимо от того заняты они сельским хозяйством или нет, жили ли в собственном или наемном доме.

Квартиранты (в том числе одиночки) заносились в списки, как самостоятельные хозяйства.

Наемные рабочие в хозяйстве причислялись к тому хозяйству, в котором они проживали в день переписи.

III.

Характеристики, свойственные тому или иному населенному месту в части:

1) Наименования рек, ручьев озер фиксировались по данным Вол-исполкомов.

2) Учреждений народного образования—приняты по спискам учета, проводимого Губстатотделом на 1/ХП—1926 г.

3) Торговых учреждений—по спискам учета на I/Х—1926 г.

4) Промышленных заведений—по спискам цензовой промышленности на 1/1—1927 г., вследствие чего число мелких промышленных и кустарно-ремесленных заведений в списках не фигурирует.

5) Почтовых учреждений, медицинских пунктов, нарсудов, агрономических пунктов, ветпунктов—по спискам соответствующих учреждений на 1/1—1927 года.

IV.

П р и н я т ы е с о к р а щ е н и я .

- | | |
|---|---|
| 1. Волостной Исполнительный Комитет: ВИК. | 14. Красный уголок: Кр. уг. |
| 2. Сельсовет: С/с. | 15. Государственное торговое заведение соответствующего разряда: Г-Т-З—III р. |
| 3. Народный суд: Нар/с. | 16. Кооперативное торговое заведение соответствующего разряда: К-Т-З II. р. |
| 4. Народный следователь: Нар/след. | 17. Частное торговое заведение соответствующего разряда: Т-З-I р. |
| 5. Почтово-Телеграфное Отделение: П-Т-О. | 18. Медицинский пункт: Мед/пун. |
| 6. „ „ Агентство: П-Т-А. | 19. Ветеринарный пункт: Вет/п. |
| 7. Почтовое отделение: П/о. | 20. Агрономический пункт: Агр/п. |
| 8. „ „ агентство: П/а. | 21. Винный завод: В/з. |
| 9. Школа I-ой ступени: Шк. I-ой ст. | 22. Река: рк. |
| 10. Школа молодежи: Шк. мол. | 23. Ручей: рч. |
| 11. Пункт по ликвидации неграмотности: Лик/п. | |
| 12. Библиотека: Б-ка. | |
| 13. Изба читальня: Изб./чит. | |

СПИСОК
населенных мест
по Малоархангельскому
уезду
1927 г.

Малоархангельский уезд

№№ по поряд.		Наименование населенного пункта (в скобках прежнее)	Тип пункта (село, деревня, хутор и т. д.)	Наименование сельсовета, в который входит данный населенный пункт.	На какой реке, ручье стоит данный населенный пункт	Количество хозяйств на 17/XII 26 г.		Количество наличного населения на 17 декабря 1926 г.		
Поуездные	Поволожские					Всего	В том чис. крестьян. типа	Мужчин	Женщин	Об. пола
1	1	Акинтьево (село Н. Синковец)	деревня	Ивановский	—	60	59	136	154	290
2	2	Акулиновка (Петровка)	"	Топковский	—	26	26	65	66	131
3	3	Александровский	поселок	Погудаевский	—	11	11	25	41	66
4	4	Андреевский (Высокий)	"	Архаровский	—	11	11	23	26	49
5	5	Арнаутово . .	деревня	Дубовицкий	—	69	69	150	179	329
6	6	Архарово . .	село	Архаровский	Верховье рк. Сосны рк. Сосна	51	48	112	131	243
7	7	Архаровские .	выселки	"	"	34	34	70	92	162
8	8	Базарова . .	хутор	Вязовский	рк. Туровка	1	1	5	4	9
9	9	Барково . . .	деревня	"	—	53	53	130	144	274
10	10	Беловский (Белый)	поселок	Архаровский	—	38	38	101	104	205
11	11	Бобылевка (село Архарово)	деревня	"	рк. Сосна	49	48	85	132	217
12	12	Болотина . . .	хутор	Вязовский	рк. Возривка	1	1	4	3	7
13	13	Верховский (Магросовский)	поселок	Архаровский	—	2	2	5	8	13
14	14	Верхососенье I	село	Верхососенский I	рк. Сосна	459	455	1074	1263	2337
15	15	Верхососенье II	"	Верхососенский II	рк. Сосна	276	275	668	740	1408
16	16	Веселовка . .	деревня	Владимирский	рк. Черемухова Плото	28	28	75	96	171
17	17	Возривка . .	поселок	Вязовский	рк. Возривка	3	3	10	7	17
18	18	Вышне-Воршиловский	"	Верхососенский I	рк. Сосна	8	8	19	26	45
19	19	Вышне-Хмелевое	деревня	Хитровский	—	149	148	375	363	738
20	20	Вязовое (Хохловка, II Вязовое)	село	Вязовский	—	105	103	259	287	546
21	21	Голубец . . .	поселок	Верхососенский I	—	7	7	28	14	42
22	22	Гордовка . .	"	Дубовицкий	—	8	8	26	21	47
23	23	Гриневка . . .	"	Вязовский	рк. В. Кунач	8	8	16	17	33
24	24	Дача	"	Владимирский	—	10	10	31	28	59
25	25	Добровольский	"	Дубовицкий	—	7	7	14	19	33
26	26	Дубовик (Дашково).	село	Дубовицкий	рк. Дубовик	58	58	141	158	299
27	27	Ереминский .	поселок	"	—	7	7	18	19	37
28	28	Залипаевка (Магросовский)	деревня	Архаровский	рк. Сосна	92	91	198	259	457

1. Верхососенская волость.

Р а с с т о я н и е						Наличие: учреждений, предприятий и организаций на 1/1—1927 года	№№ по волости.	
От уездн. города километров	От волостного центра килом.	От сельсовета километров	От жел. дорожн. станции.		От ближайш. почты или телеграфа			
			Какой именно с указан. жел. дороги	Километ.	Какой почты, какого телеграфа			Километ.
14,9	14,2	3,0	Малоархангельск М.-К. ж. д.	26,7	п.-т. о. Верхо- сосенье	3,2	Шк. I-ой ст.	1
25,0	17,0	4,0	"	39,0	"	6,0	—	2
37,3	7,0	3,0	Змиевка, М.-К. ж. д.	48,0	"	12,8	—	3
23,5	5,0	6,5	Малоархангельск, М.-К. ж. д.	36,3	"	6,4	—	4
5,3	22,0	4,0	"	17,0	п.-т. о. Мало- архангельск	5,3	Шк. I-ой ст.	5
16,0	7,7	0,0	"	29,9	п.-т. о. Верхо- сосенье	7,5	С/с.; шк. I-ой ст.; к-т-з—III р.	6
16,0	7,0	1,0	"	29,9	"	7,5	—	7
43,0	17,0	6,0	"	45,0	п.-т. а. Дросково	8,0	—	8
37,3	11,2	3,0	Змиевка, М.-К. ж. д.	42,7	п. а. Покровское Липовец	7,5	—	9
21,3	4,7	4,1	Малоархангельск, М.-К. ж. д.	34,1	п.-т. о. Верхо- сосенье	7,5	—	10
16,0	7,0	1,0	"	29,9	"	7,5	Шк. I-ой ст.	11
34,7	10,6	3,5	Змиевка, М.-К. ж. д.	46,0	п.-т. а. Дросково	8,0	—	12
23,5	7,6	1,2	Малоархангельск, М.-К. ж. д.	34,1	п.-т. о. Верхо- сосенье	6,4	—	13
21,3	10,5	0,0	Змиевка, М.-К. ж. д.	37,3	"	0,0	С/с.; п-т-о.; Нар./с.; шк. I-ой ст.; к-т-з—III р.; т-з—II р.	14
21,3	8,0	0,0	"	37,3	"	1,1	С/с.; шк. I-ой ст.; 2 к-т-з—III р.; т-з—II р.	15
27,2	4,2	4,2	"	37,3	"	14,9	—	16
34,0	11,0	4,0	"	46,5	п.-т. а. Дросково	8,1	—	17
20,3	12,0	1,0	Малоархангельск, М.-К. ж. д.	30,9	п.-т. о. Верхо- сосенье	1,8	—	18
22,4	15,0	3,0	"	35,2	"	6,4	Шк. I-ой ст.; т-з—II р.	19
37,3	11,3	0,0	"	42,7	п.-т. а. Дросково	16,0	С/с.; шк. I-ой ст.; к-т-з—III р.; Вет/п.	20
21,3	12,3	1,2	"	34,1	п.-т. а. Верхо- сосенье	1,2	—	21
5,3	21,0	3,5	"	19,2	п.-т. о. Мало- архангельск	5,3	—	22
37,3	10,0	2,0	Змиевка, М.-К. ж. д.	42,7	п.-т. а. Дросково	16,0	—	23
26,7	1,2	1,2	"	37,3	п.-т. о. Верхо- сосенье	12,8	—	24
5,3	17,0	3,0	Малоархангельск, М.-К. ж. д.	19,2	п.-т. о. Мало- архангельск	5,3	—	25
9,6	15,0	0,0	Малоархангельск М.-К. ж. д.	23,5	п.-т. о. Малоар- хангельск	9,6	С/с.	26
10,7	15,0	1,0	"	24,5	"	10,7	—	27
21,3	5,0	2,0	Змиевка М.К. ж. д.	32,0	п.-т. о. Верхо- сосенье	7,5	Шк. I-ой ст.; вет/п.; агр/п.	28

Малоархангельский уезд

№№ по порядку		Наименование населенного пункта (в скобках прежнее)	Тип пункта (село, деревня, хутор и т. д.)	Наименование сельсовета, в который входит данный населенный пункт.	На какой реке, ручье стоит данный населенный пункт	Количество хозяйств на 17/XII 26 г.		Количество наличного населения на 17 декабря 1926 г.		
Поуездные	Поволожские					Всего	В том чис. крестьян. типа	Мужчин	Женщин	Об. пола
29	29	Зиновьева . .	деревня	Вязовский	рк. Кунач	144	142	371	416	787
30	30	Зиновьевский 2-й (Самошкин)	поселок	„	—	5	5	19	12	31
31	31	Ивань I (нижн. Сенковец)	село	Ивановский	рк. Сосна	164	161	357	439	796
32	32	Ивань II . . .	деревня	„	—	171	171	419	478	897
33	33	Казановка . .	„	„	—	33	33	80	103	183
34	34	Казинка . . .	„	Вязовский	—	39	39	98	110	208
35	35	Карауловка . .	„	Владимирский	рч. Криулин	35	35	105	121	226
36	36	Козловский . .	поселок	„	—	9	9	33	18	51
37	37	Косаревский .	„	Погудаевский	—	7	7	18	19	37
38	38	Красная Заря (Елисеевский Колодезь)	„	Архаровский	—	3	3	10	6	16
39	39	Красненский .	„	„	—	15	15	33	49	82
40	40	Лужнева . . .	хутор	Хитровский	—	1	1	3	8	11
41	41	Лутовиново . .	деревня	Топковский	—	118	118	285	302	587
42	42	Мишково . . .	„	Дубовицкий	—	109	109	287	320	607
43	43	Моховой . . .	поселок	Погудаевский	—	7	7	18	22	40
44	44	Мухортово (Никольское)	село	„	рк. Кунач	156	156	372	428	800
45	45	Некрасовские выселки	поселок	Хитровский	—	4	4	11	15	26
46	46	Несчастливая Михайловка	деревня	Верхососенский II	—	19	19	55	57	112
47	47	Нижняя Архарова (Синковец)	„	Архаровский	верховье рк. Сосны	135	134	283	312	595
48	48	Николаевка . .	„	Погудаевский	верховье рк. Кунач	76	75	172	217	389
49	49	Ново-Экономический	поселок	Верхососенский I	рк. Сосна	13	13	36	26	62
50	50	Островки . . .	„	Топковский	—	6	6	17	11	28
51	51	Отрада . . .	„	Вязовский	—	16	16	54	56	110
52	52	Павловский (Рябовский)	поселок	Верхососенский II	рк. Сосна	21	21	41	44	85
53	53	Переведеновка	деревня	„	—	29	29	65	81	146
54	54	Писарева . . .	„	Дубовицкий	рк. Дубовик	21	21	45	54	99
55	55	Погудаевка .	„	Погудаевский	—	96	96	251	281	532
56	56	Покровская (Мартюхино)	„	Дубовицкий	рк. Дубовик	133	133	294	377	671

1. Верховосенская волость.

Р а с с т о я н и е					Наличие: учреждений, предприятий и организаций на 1/1—1927 года	№№ по волости.		
От уездн. города километров	От волостного центра килом.	От сельсовета километров	От жел. дорожн. станции.				От ближайш. почты или телеграфа	
			Какой именно с указан. жел. дороги	Километ.			Какой почты, какого телеграфа	Километ.
37,3	11,0	4,0	Змиевка, М.-К. ж. д.	42,7	п.-т. а. Дросково	8,5	Шк. I-ой ст.; т.-з. I р.; т.-з. II р.	29
39,0	16,0	5,0	"	45,0	"	7,0	—	30
12,8	15,0	0,0	Малоархангельск М.-К. ж. д.	26,7	п.-т. о. Верховосенье	4,3	С/с; т.-т.-з. IV р.	31
12,8	16,0	1,0	"	26,7	"	5,3	Шк. I-ой ст.; к-т-з III р.	32
8,1	17,0	2,5	"	32,0	"	3,2	—	33
37,3	10,0	2,0	Змиевка М.-К. ж. д.	42,7	"	16,0	—	34
32,0	5,9	5,9	"	32,0	"	19,2	—	35
30,9	3,5	3,5	"	35,2	п. а. Покровское-Липовец	7,5	—	36
37,3	8,0	4,0	"	48,0	п.-т. а. Дросково	11,7	—	37
21,3	2,0	5,4	"	37,3	п.-т. о. Верховосенье	7,5	—	38
21,3	5,0	2,0	"	32,0	"	6,4	—	39
19,2	14,0	3,5	Колпна М.-К. ж. д.	20,3	"	5,3	—	40
26,7	18,0	3,0	"	19,2	"	5,3	—	41
10,7	12,0	3,0	Малоархангельск М.-К. ж. д.	26,7	п.-т. о. Малоархангельск	10,7	Шк. I-ой ст.	42
37,3	10,0	5,0	Змиевка М.-К. ж. д.	48,0	п.-т. а. Дросково	6,4	—	43
37,3	10,0	3,0	"	48,0	п.-т. о. Верховосенье	19,2	Шк. I-ой ст.; т-з II р.	44
19,2	15,0	3,2	Малоархангельск М.-К. ж. д.	33,1	"	3,2	—	45
23,5	10,0	2,3	"	35,2	"	2,1	—	46
16,0	9,0	2,0	Повыри М.К. ж. д.	32,0	"	5,3	Шк. I-ой ст.	47
32,0	7,0	3,0	Змиевка М.-К. ж. д.	48,0	"	12,8	Шк. I-ой ст.	48
25,6	13,0	2,0	Малоархангельск М.-К. ж. д.	38,4	"	2,0	—	49
26,7	18,6	3,5	"	42,7	"	5,3	—	50
32,0	10,0	4,0	Змиевка М.-К. ж. д.	42,7	п. а. Покровское-Липовец	5,3	—	51
21,3	11,4	2,8	Змиевка, М.-К. ж. д.	33,1	п.-т. о. Верховосенье	9,6	—	52
26,7	5,0	4,0	Малоархангельск, М.-К. ж. д.	40,5	"	7,5	—	53
11,7	16,0	2,5	"	25,6	п.-т. о. Малоархангельск	11,7	—	54
35,0	5,0	0,0	Змиевка, М.-К. ж. д.	42,0	п.-т. о. Верховосенье	13,9	С/с; шк. I-й ст.	55
9,6	14,0	1,5	Малоархангельск, М.-К. ж. д.	23,5	п.-т. о. Малоархангельск	9,6	Шк. I-й ст.; к-т-з—III р.	56

Малоархангельский уезд.

№№ по поряд.		Наименование населенного пункта (в скобках прежнее)	Тип пункта (село, де- ревня, хутор и т. д.)	Наименование сель- совета, в который входит данный на- селенный пункт.	На какой реке, ручье стоит данный населенный пункт	Количество хозяйств на 17/XII 26 г.		Количество налич- ного населения на 17 декабря 1926 г.		
Поуездные	Поволостные					Всего	В том чис. крестьян. типа	Мужчин	Женщин	Об. пола
57	57	Приволье . .	поселок	Топковский	—	17	17	50	45	95
58	58	Пятина . . .	хутор	Верхо- сосенский II	—	2	2	4	5	9
59	59	Разувай . . .	поселок	Верхососенский I	—	10	10	25	29	54
60	60	Свобода . . .	„	„	—	7	7	15	14	29
61	61	Свобода . . .	„	Хитровский	—	13	13	37	33	70
62	62	Селиверстов- ские	выселки	Дубовицкий	—	2	2	6	3	9
63	63	Сеньковец II .	хутора	„	—	19	19	59	57	116
64	64	Сергиевский .	поселок	Владимирский	—	32	32	102	85	187
65	65	Соединенный (Опальское)	„	Верхо- сосенский II	—	14	14	34	50	84
66	66	Средне-Верхо- сосенье II	село	„	рк. Сосна	42	42	111	112	223
67	67	Студеный Коло- дезь	поселок	Верхососенский I	—	14	14	29	33	62
68	68	Топки	село	Топковский	—	336	332	819	945	1764
69	69	Тростниковка .	деревня	Владимирский	рк. Черему- хова Плота	76	76	167	196	363
70	70	Тургенево . .	„	Дубовицкий	—	35	35	77	104	181
71	71	Тургеневский .	поселок	Хитровский	—	10	10	23	22	45
72	72	Ульяновский .	„	Вязовский	рк. В. Кунач	6	6	20	17	37
73	73	Федоровка . .	село	Владимирский	Верховье рк. Сосны	129	120	297	368	665
74	74	Федоровка-Вла- димирское (с. Архарово)	деревня	Архаровский	рк. Сосна	56	56	116	155	271
75	75	Хитрово(Нижне- Хмелевая)	„	Хитровский	—	135	135	320	367	687
76	76	Цуриково(Сред- нее Раздолье, Васильевка)	„	„	рк. Сосна	90	90	207	223	430
77	77	Чевычелова .	хутор	Вязовский	рк. Возровка	2	2	3	10	13
78	78	Чибиловка . .	деревня	Владимирский	—	46	45	117	118	235
79	79	Шалимово . .	„	Погудаевский	рк. Кунач	42	42	90	106	196
80	80	Юдина	„	Дубовицкий	—	54	54	128	147	275
81	81	Юрьево (Дми- тровское, Че- ремуха-Плота)	„	Владимирский	рк. Черему- хова Плота	72	72	136	208	344
82	82	Юшково	поселок	Верхо- сосенский II	—	15	15	36	41	77
Итого по волости						4492	4457	10723	12276	22999

Малоархангельский уезд

№№ по поряд.		Наименование населенного пункта (в скобках прежнее)	Тип пункта, (село, деревня, хутор и т. д.)	Наименование сельсовета, в который входит данный населенный пункт	На какой реке, ручье стоит данный населенный пункт	Количество хозяйств на 17/XII 26 г.		Количество наличного населения на 17 декабря 1926 г.		
Поуездные	Поволостные					Всего	В том чис. крестьян. типа	Мужчин	Женщин	Об. пола
83	1	Азарова . . .	хутор	Зиновьевский	—	1	1	3	7	10
84	2	Барышевка . .	деревня	Добрынский	—	30	30	71	96	167
85	3	Богачи . . .	хутор	„	—	2	2	4	3	7
86	4	Бог омазова . .	„	Гостомльский	рк. Гостомля	1	1	3	4	7
87	5	Брусенцова . .	„	Рассоховский	—	1	1	2	1	3
88	6	Верхняя Слободка	деревня	Чернский	рк. Ракитня	38	38	99	103	202
89	7	Володькин № 1	хутор	Рыжковский	—	2	2	7	12	19
90	8	Володькин № 2	„	„	—	2	2	7	9	16
91	9	Гостомля Верхняя	деревня	Гостомльский	рк. Гостомля	264	258	640	750	1390
92	10	Гутнявка . . .	„	Рассоховский	рк. Тишимка	72	72	173	191	364
93	11	Добрынский Остров	поселок	Добрынский	—	11	11	31	33	64
94	12	Добрынь . . .	село	Добрынский	рч. Добрынка	57	57	158	158	316
95	13	Добрынь-Закаменский	поселок	„	—	14	14	35	29	64
96	14	Добрынь-Лобудская (Кривцово)	село	„	рч. Добрынка	50	50	118	145	263
97	15	Ерошкиных . .	хутор	Монастырщенский	—	3	3	6	7	13
98	16	Жерновец . .	село	Жерновецкий	рк. Жерновка	93	91	235	254	489
99	17	Жизлово . . .	деревня	Монастырщенский	рк. Ракитня	145	145	343	442	785
100	18	Жирятино . .	„	Топковский	рк. Неживка	169	168	342	430	772
101	19	Жуковых . . .	хутор	Гостомльский	—	3	3	6	5	11
102	20	Жуковых . . .	„	„	—	3	3	4	13	17
103	21	Зеленая Роща .	поселок	„	рк. Тишимка	6	6	18	20	38
104	22	Зиновьево . .	деревня	Зиновьевский	рк. Гостомля	225	223	499	623	1122
105	23	Индок	хутор	Гостомльский	—	2	2	5	4	9
106	24	Караваева . .	деревня	„	рк. Дубровка	40	40	102	107	209
107	25	Клиндухов . .	хутор	„	рк. Гостомля	1	1	1	2	3
108	26	Козловка . . .	деревня	Нижне-Мухановский	рк. Ракитня	42	42	124	129	253
109	27	Козьмин-Юрин.	поселок	Рыжковский	рч. Сурки	9	9	19	27	46
110	28	Коптевский . .	„	Гостомльский	—	5	5	14	11	25

2. Гостомльская волость.

Р а с с т о я н и е						Наличие: учреждений, пред- приятий и организаций на 1/1—1927 года	№№ по волости.	
От уездн. города километров	От волостного центра килом.	От сельсовета километров	От жел. дорожн. станции.		От ближайш. почты или телеграфа			
			Какой именно с указан. жел. дороги	Километ.	Какой почты, какого телеграфа			Километ.
83,2	8,0	7,5	Глазуновка, М.-Б. ж. д.	44,8	п.-т. о. Кромы	10,7	—	1
69,3	8,0	4,6	"	53,3	п. а. Гостомля	7,5	—	2
69,3	8,0	4,0	"	42,7	п.-т. о. Кромы	10,7	—	3
69,3	0,5	1,5	"	44,8	п. а. Гостомля	1,5	—	4
73,6	6,0	2,0	Орел, М.-Б. ж. д.	59,7	"	7,5	—	5
64,0	10,0	0,5	Глазуновка, М.-К. ж. д.	50,1	"	9,6	—	6
61,9	12,0	4,0	"	48,0	п.-т. а. Евфра- тово	4,3	—	7
69,3	3,0	4,0	"	58,7	п. а. Гостомля	4,2	—	8
68,3	1,1	0,0	"	42,7	"	0,0	С/с.; п/а; шк. I-ой ст.; лик/п.; б-ка; изб/чит.; к-т-з—III р.; 2-т-з—II р.; 2-г-т-з—IV р.	9
71,5	7,0	1,5	Орел, М.-Б. ж. д.	60,8	"	6,5	Т-з—I р.	10
64,0	6,0	3,0	Глазуновка, М.-Б. ж. д.	45,8	п.-т. о. Кромы	8,5	—	11
69,3	3,0	0,0	"	50,1	п. а. Гостомля	4,2	С/с.; шк. I-ой ст.; кр. уг.; к-т-з— III р.	12
67,2	5,5	2,0	"	42,7	п.-т. о. Кромы	16,0	—	13
74,7	3,0	0,5	"	37,3	"	17,5	—	14
59,7	2,5	3,6	"	42,7	п. а. Гостомля	4,6	—	15
74,7	4,5	0,0	"	36,3	"	5,6	С/с.; шк I-ой ст.; к-т-з—III р.	16
56,5	6,0	2,0	"	40,5	п.-т. а. Евфра- тово	7,5	Шк. I-ой ст.; лик/п.; т-з—II р.	17
71,5	15,0	2,4	"	59,7	"	16,0	К-т-з—III р.	18
67,2	7,0	8,0	"	48,0	п. т. Гостомля	8,0	—	19
66,1	1,1	1,6	"	40,4	"	1,6	—	20
70,4	8,2	8,5	"	52,3	"	8,5	—	21
58,7	9,0	0,0	"	40,5	"	8,5	С/с.; шк. I-ой ст.; т-з—II р.; агр/п.	22
67,2	6,5	6,5	"	48,0	"	6,5	—	23
69,3	1,5	1,0	"	42,7	"	1,0	—	24
69,3	0,5	1,0	"	44,8	"	1,0	—	25
69,3	6,0	1,0	"	42,7	"	7,5	—	26
64,0	12,0	4,0	"	50,1	"	10,6	—	27
74,7	8,0	8,0	"	53,3	"	8,0	—	28

Малоархангельский уезд

№№ по поряд.		Наименование населенного пункта (в скобках прежнее)	Тип пункта (село, де- ревня, хутор и т. д.)	Наименование сель- совета, в который входит данный на- селенный пункт	На какой реке, ручье стоит данный населенный пункт	Количество хозяйств на 17/XII 26 г.		Количество налич- ного населения на 17 декабря 1926 г.		
По уездам	Поволжье					Всего	В том чис. крестьян. типа	Мужчин	Женщин	Об. пола
111	29	Коротеевых . .	хутор	Добрынский	—	2	2	5	8	13
112	30	Косарево . . .	деревня	„	—	19	19	49	47	96
113	31	Косаревский Косарево-Бо- гатое	поселок	„	рч. Коса- ревский	12	12	21	32	53
114	32	Красная Поляна	„	Рассоховский	рч. Лома	4	4	14	15	29
115	33	Красниково . .	село	„	рк. Тишимка	135	134	267	331	598
116	34	Кривцово . . .	деревня	Добрынский	рк. Гостомля	51	50	103	143	246
117	35	Кривцово-Ива- новка	„	„	рк. Гостомля	29	28	66	83	149
118	36	Кривцово-Хво- стовка (Сред- няя Гостом- ля)	„	„	рк. Гостомля	26	26	74	74	148
119	37	Лажков	хутор	Нижне-Муханов- ский	рк. Ракитня	1	1	3	1	4
120	38	Лизуновка . .	деревня	„	рк. Тросна	26	26	73	73	146
121	39	Ломовец . . .	село	Рыжковский	рк. Ракитня	211	204	474	622	1096
122	40	Мало-Кривцово.	деревня	Топковский	рк. Неживка	37	37	91	118	209
123	41	Мансуровка . .	поселок	Монастырщен- ский	рк. Ракитня	10	10	24	19	43
124	42	Мельникова . .	хутор	Гостомльский	рк. Гостомля	1	1	7	4	11
125	43	Мельница (Про- нина)	„	Нижне-Муханов- ский	рк. Малая Ракитня	1	1	8	2	10
126	44	Митичкин . .	„	„	рк. Малая Ракитня	1	1	4	3	7
127	45	Монастырщина.	деревня	Монастырщен- ский	рк. Ракитня	110	110	288	310	598
128	46	Моховое . . .	поселок	Зиновьевский	—	13	13	34	32	66
129	47	Мухановские дворы	„	Нижне-Муханов- ский	рк. Ракитня	33	26	75	94	169
130	48	Неживка . . .	деревня	Топковский	рк. Неживка	44	44	91	125	216
131	49	Нижне-Муха- ново	„	Нижне-Муханов- ский	рк. Ракитня	111	111	272	324	596
132	50	Никольский . .	поселок	Зиновьевский	рк. Ракитня	9	9	20	26	46
133	51	Новая Заря . .	„	Рассоховский	рк. Тишимка	8	8	27	22	49
134	52	Ново-Рыжков- ский	„	Рыжковский	—	16	15	39	45	84
135	53	Ново-Цветущий	поселок	Чернский	—	10	10	32	25	57
136	54	Новый Свет . .	„	Топковский	—	18	18	52	45	97

2. Гостомльская волость.

От уездн. города километров	Р а с с т о я н и е					Наличие: учреждений, пред- приятий и организаций на 1/1—1927 года	№№ по волости.	
	От волостного центра килом.	От сельсовета километров	От жел. дорожн. станции		От ближайш. почты или телеграфа			
			Какой именно с указан. жел. дороги	Километ.	Какой почты, какого телеграфа			Километ.
66,1	5,0	1,5	Глазуновка М.-К. ж. д.	51,2	п. а. Гостомля	6,4	—	29
70,4	8,0	3,5	„	51,2	п.-т. о. Кромь	10,7	—	30
68,8	8,2	4,2	„	52,8	„	10,7	—	31
75,7	10,0	3,5	Орел М.-К. ж. д.	57,6	п. а. Гостомля	9,6	—	32
71,5	8,0	0,0	„	60,8	п.-т. а. Евфратово	11,7	С/с; шк. I-ой ст.; к-т-з—III р.	33
74,7	2,0	2,0	Глазуновка М.-К. ж. д.	42,7	п. а. Гостомля	3,2	—	34
69,3	1,5	2,5	„	50,1	п.-т. а. Евфратово	10,7	—	35
69,3	2,0	2,5	„	41,6	п. а. Гостомля	3,2	Шк. I-ой ст.	36
64,0	7,0	1,5	„	48,0	п.-т. а. Евфратово	7,5	—	37
69,3	6,5	2,0	„	46,9	„	7,5	—	38
74,7	7,0	0,0	„	42,7	„	10,7	С/с; шк. I-ой ст.; кр. уг.; к-т-з—III р.; 4-т-з—II р.; г-т-з—IV р.; вет/п.	39
70,4	16,0	0,4	„	58,7	„	14,9	—	40
56,5	8,0	1,0	„	40,5	п. а. Гостомля	7,5	—	41
69,3	0,5	1,0	„	44,8	„	1,0	—	42
59,7	8,0	2,5	„	49,1	п.-т. а. Евфратово	7,5	—	43
70,4	8,0	2,0	„	49,1	„	7,5	—	44
48,0	8,0	0,0	„	42,7	п. а. Гостомля	9,6	С/с; шк. I-ой ст.	45
55,5	6,0	3,5	„	41,6	„	7,5	—	46
70,4	6,5	2,0	„	49,1	„	7,5	Мед/п.	47
69,3	13,0	0,0	„	59,7	„	12,8	С/с.	48
69,3	8,0	0,0	„	48,0	„	7,5	С/с; шк. I-ой ст.; лик./п.; к-т-з—III р.	49
55,5	11,0	3,0	„	36,3	п.-т. а. Евфратово	12,8	—	50
73,6	7,0	2,0	Орел М.-К. ж. д.	56,5	п. а. Гостомля	8,5	—	51
69,3	7,0	3,0	Глазуновка М.-К. ж. д.	52,2	„	8,5	—	52
67,2	18,0	3,0	„	60,8	п.-т.-а. Шамшево	6,4	—	53
74,7	20,0	7,0	„	62,9	п.-т.-а. Евфратово	13,9	—	54

Малоархангельский уезд

№№ по поряд.	Наименование населенного пункта (в скобках прежнее)	Тип пункта, (село, де- ревя, хутор и т. д.)	Наименование сель- совета, в который входит данный на- селенный пункт.	На какой реке, ручье стоит данный населенный пункт	Количество хозяйств на 17/XII 26 г.		Количество налич- ного населения на 17 декабря 1926 г.			
					Всего	В том чис. крестьян. типа	Мужчин	Женщин	Об. пола	
137	55	Овчинников .	хутор	Нижне-Муха- новский	рк. Ракитня	1	1	6	2	8
138	56	Остров	поселок	Рыжковский	рк. Ракитня	3	3	7	7	14
139	57	Панино . . .	хутор	Добрынский	рк. Гостомля	5	5	12	14	26
140	58	Панино	"	Зиновьевский	рк. Гостомля	2	2	7	2	9
141	59	Петраков . . .	"	Чернский	—	2	2	2	3	5
142	60	Победа	поселок	Зиновьевский	—	8	8	23	32	55
143	61	Подвидье . . .	деревня	Гостомльский	рк. Гостомля	22	22	50	60	110
144	62	Похвиснево . .	"	Чернский	рк. Неживка	66	66	147	192	339
145	63	Прогресс . . .	поселок	Рассоховский	рк. Тишимка	28	28	81	82	163
146	64	Пузеево	деревня	"	рк. Тишимка	101	100	233	271	504
147	65	Ракитня	"	Рыжковский	рк. Ракитня	28	27	63	73	136
148	66	Рассоховец . .	"	Рассоховский	рк. Тишимка	69	68	167	187	354
149	67	Ржаво	село	Ржавский	рч. Ржавец	183	182	416	506	922
150	68	Ржавские вы- селки	деревня	"	рк. Тишимка	20	20	50	73	123
151	69	Рудаков	хутор	"	—	1	1	2	3	5
152	70	Рыжково	деревня	Рыжковский	рк. Ракитня	152	152	310	422	732
153	71	Савиных	хутор	Нижне-Муха- новский	—	2	2	6	9	15
154	72	Самошкиных .	"	"	рк. Ракитня	3	3	7	10	17
155	73	Свобода	поселок	Гостомльский	рк. Ракитня	21	21	68	63	131
156	74	Семенова	хутор	Добрынский	рч. Лески	1	1	3	5	8
157	75	Слободка	деревня	Жерновецкий	рк. Ракитня	58	58	158	168	326
158	76	Сметанкин . . .	хутор	Нижне-Муха- новский	рк. Ракитня	2	2	6	6	12
159	77	Топково	село	Топковский	рч. Топки	123	120	280	322	602
160	78	Трошин	хутор	Рыжковский	рк. Жерновка	6	6	17	23	40
161	79	Тугарино	деревня	Жерновецкий	рк. Ракитня	34	34	85	120	205
162	80	Черепово	"	Ржавский	рк. Тишимка	55	55	150	145	295
163	81	Чернь	село	Чернский	рк. Чернь	297	295	676	778	1454
164	82	Чистяков	хутор	Жерновецкий	—	1	1	4	2	6

2. Гостомльская волость.

От уездн. города километров	Р а с с т о я н и е					Наличие: учреждений, пред- приятий и организаций на 1/1—1927 года	№ по волости.	
	От волостного центра килом.	От сельсовета километров	От жел. дорожн. станции		От ближайш. почты или телеграфа			
			Какой именно с указан. жел. дороги	Километ.	Какой почты, какого телеграфа			Километ.
66,1	8,0	3,0	Глазуновка М.-К. ж. д.	48,0	п.-т. а. Евфратово	7,5	—	55
64,0	7,0	1,0		49,6	”	8,5	—	56
69,3	3,0	3,5	”	40,5	”	11,7	—	57
69,3	4,0	4,0	”	40,5	п.-т.-а. Гостомля	5,3	—	58
74,7	18,0	5,0	”	57,6	п.-т.-а. Шамшево	8,5	—	59
80,0	12,0	10,0	”	48,0	п.-т. о. Кромы	10,7	—	60
65,1	1,0	2,0	”	46,9	п. а. Гостомля	2,0	—	61
64,0	15,0	5,0	”	59,7	п.-т. а. Шамшево	14,9	Кр. уг.	62
73,6	6,5	2,0	Орел М.-К. ж. д.	55,5	п. а. Гостомля	6,0	—	63
73,6	6,5	2,0	”	55,5	”	7,5	Шк. I-ой ст.; лик/ц.	64
74,7	7,0	1,5	Глазуновка М.-К. ж. д.	42,7	”	8,5	—	65
71,5	7,0	1,0	Орел М.-К. ж. д.	60,8	”	6,4	Т-з II р.	66
69,3	7,0	0,0	Глазуновка М.-К. ж. д.	48,0	”	6,4	С/с; шк. I-ой ст.	67
69,3	7,0	1,1	”	48,0	п.-т. о. Кромы	10,7	—	68
69,3	8,0	2,0	”	48,0	п. а. Гостомля	5,3	—	69
74,7	7,0	0,3	”	42,7	”	7,5	—	70
70,4	6,5	3,5	”	38,4	”	7,5	—	71
60,8	7,5	3,5	”	42,7	”	6,4	—	72
66,1	6,0	6,0	”	39,5	”	6,0	—	73
67,2	8,0	3,5	”	49,1	”	7,5	—	74
64,0	6,0	2,0	”	42,3	п.-т. а. Евфратово	8,5	—	75
69,3	7,5	3,5	”	42,7	п. а. Гостомля	6,4	—	76
70,4	15,0	2,0	”	58,7	”	16,0	Т-з II р.	77
69,3	4,0	3,0	”	45,9	”	4,5	—	78
64,0	4,0	2,8	”	44,9	”	5,3	—	79
74,7	7,0	2,0	”	53,3	”	7,5	—	80
69,3	18,0	0,0	”	55,5	п.-т. з. Шамшево	9,6	С/с; шк. I-ой ст.; лик/ц.; к-т-з III р.; т-з—II р.	81
64,0	6,0	4,0	”	40,5	п. а. Гостомля	5,3	—	82

Малоархангельский уезд

№№ по поряд.		Наименование населенного пункта (в скобках прежнее)	Тип пункта (село, деревня, хутор и т. д.)	Наименование сельсоветов, в который входит данный населенный пункт.	На какой реке, ручье стоит данный населенный пункт	Количество хозяйств на 17/XII 26 г.		Количество наличного населения на 17 декабря 1926 г.		
Почтовые	Поволостные					Всего	В том чис. крестьян. типа	Мужчин	Женщин	Об. пола
165	83	Шарыкино . .	деревня	Ржавский	рк. Типимка	58	58	125	185	310
166	84	Шоссе	поселок	Гостомльский	рк. Гостомля	25	22	50	40	90
167	85	Щеголевых . .	хутор	Зиновьевский	рк. Гостомля	2	2	4	4	8
Итого по волости						3608	3567	8497	10047	18544
168	1	Александровка	деревня	Никольский	рк. Фошня	66	66	192	189	381
169	2	Алексеевка . .	"	Ивановский	—	29	29	68	69	137
170	3	Алексеевский (Комардино)	поселок	"	рч. Плота	36	36	88	92	180
171	4	Алферьевых .	хутор	Вороновский	—	4	4	9	9	18
172	5	Андреевка . .	"	"	—	9	9	16	22	38
173	6	Башкатова I .	деревня	Дросковский	—	61	61	156	188	344
174	7	Башкатова II .	"	Енинский	—	5	5	16	10	26
175	8	Беженова I (Фелино)	"	"	—	42	42	109	136	245
176	9	Беженова II (Грачевка, Казаковка, Неплюевка)	"	Ивановский	—	41	41	99	111	210
177	10	Беженовские I	выселки	Енинский	—	1	1	2	5	7
178	11	Беженовские II	"	"	—	2	2	5	7	12
179	12	Беженовские III	"	"	—	5	5	16	14	30
180	13	Березовец . .	деревня	Беречковский	—	79	79	203	219	422
181	14	Березовские выселки	поселок	"	—	13	13	28	28	56
182	15	Березовый . .	"	Внуковский	—	12	12	33	38	71
183	16	Беречки . . .	деревня	Беречковский	—	161	160	421	464	885
184	17	Беречковские (поселок Филатов)	выселки	"	—	25	25	70	74	144
185	18	Блынский . .	хутор	Сетневский	рч. Дросков	3	3	8	11	19
186	19	Василь-Плотка	деревня	Вороновский	—	59	59	140	163	303
187	20	Василь - Томашовка	"	Маркинский	—	36	36	77	94	171
188	21	Васютина . .	"	Енинский	—	99	99	259	267	526

2. Гостомльская волость.

Р а с с т о я н и е							Наличие: учреждений, пред- приятий и организаций на 1/I—1927 года	№№ по волости.
От уездн. города километров	От волостного центра килом.	От сельсовета километров	От жел. дорожн. станции.		От ближайш. почты или телеграфа			
			Какой именно с указан. жел. дороги	Километ.	Какой почты, какого телеграфа	Километ.		
74,7	7,5	1,5	Нарышкино М.-Б.-В. ж. д.	37,3	п. а. Гостомля	6,4	Шк. I-ой ст.	83
67,2	0,0	1,1	Глазуновка М.-К. ж. д.	48,0	"	1,1	ВИК.	84
59,7	5,0	3,0	"	40,5	"	6,4	—	85
—	—	—		—		—	—	—

3. Дросковская волость.

37,3	8,5	1,1	Колпна М.-К.-В. ж. д.	21,3	п. а. Смирные	4,3	—	1
30,9	12,8	2,1	"	27,7	"	5,3	—	2
30,9	12,3	3,2	"	26,7	п.-т. а. Дросково	12,3	—	3
41,6	16,0	2,1	"	19,2	п. а. Смирные	5,3	—	4
36,3	16,3	3,2	"	11,7	"	6,4	—	5
42,7	3,2	3,2	Русский Брод М.-К.-В. ж. д.	28,8	п.-т. а. Дросково	3,2	—	6
42,7	4,3	5,3	"	32,0	"	4,3	—	7
48,0	2,1	1,1	"	27,7	"	2,1	Шк. I-ой ст.	8
35,2	10,7	2,1	Колпна М.-К.-В. ж. д.	25,6	п. а. Смирные	3,2	—	9
37,3	3,2	4,3	"	27,4	п.-т. а. Дросково	3,2	—	10
42,7	4,3	5,3	Русский Брод М.-К.-В. ж. д.	32,0	"	4,3	—	11
42,7	5,3	6,4	Колпна	28,5	"	5,3	—	12
44,8	3,2	1,6	Русский Брод М.-К.-В. ж. д.	25,6	"	3,2	Т-з—II р.	13
46,9	7,5	4,3	"	28,8	"	7,5	—	14
50,3	11,7	5,3	Колпна М.-К.-В. ж. д.	26,7	"	11,7	—	15
42,7	4,3	0,0	Русский Брод М.-К.-В. ж. д.	28,8	"	4,3	С/с; шк. I-ой ст.	16
43,7	6,4	2,1	"	28,8	"	6,4	—	17
51,0	10,7	7,5	Колпна М.-К.-В. ж. д.	27,7	"	10,7	—	18
36,3	16,0	2,1	"	18,1	"	16,0	—	19
40,5	13,9	3,2	"	16,0	"	13,9	—	20
44,8	3,2	1,1	Русский Брод М.-К.-В. ж. д.	32,0	"	3,2	—	21

Малоархангельский уезд

№№ по поряд.		Наименование населенного пункта (в скобках прежнее)	Тип пункта (село, деревня, хутор и т. д.)	Наименование сельсовета, в который входит данный населенный пункт	На какой реке, ручье стоит данный населенный пункт	Количество хозяйств на 17/XII 26 г.		Количество наличного населения на 17 декабря 1926 г.		
Поездные	Поворотные					Всего	В том чис. крестьян. типа	Мужчин	Женщин	Об. пола
189	22	Васютинские .	выселки	Енинский	рк. Фощня	3	3	7	10	17
190	23	Веселый . . .	поселок	Дросковский	рк. Фощня	10	8	18	21	39
191	24	Внукова . . .	деревня	Внуковский	—	145	145	405	401	806
192	25	Вороново . . .	село	Вороновский	—	70	69	179	191	370
193	26	Грачевка (Беженова)	деревня	Ивановский	—	35	34	85	100	185
194	27	Грачевка (Драчева)	„	„	рч. Гремячий	23	23	60	66	126
195	28	Гремячий . .	хутор	Сетеневский	рк. Фощня	1	1	3	3	6
196	29	Гремячий колодезь	деревня	Внуковский	—	10	10	28	46	74
197	30	Давыдова . . .	„	Маркинский	рк. Фощня	69	69	170	191	361
168	31	Дмитриевка I (Черниково)	„	Вороновский	рк. Фощня	39	39	91	101	192
199	32	Дмитриевка II	„	„	—	24	24	56	72	128
200	33	Драчева . . .	„	Енинский	—	31	31	74	76	150
201	34	Драчевские .	выселки	„	—	8	8	22	22	44
202	35	Дросково . . .	село	Дросковский	—	159	125	328	353	681
203	36	Дубовый . . .	поселок	Внуковский	рк. Фощня	26	26	80	70	150
204	37	Енино I . . .	село	Енинский	—	112	111	318	339	657
205	38	Енино II (Клушино)	деревня	„	—	35	35	92	104	196
206	39	Ефремово . .	„	Никольский	рч. Коробец	84	84	194	349	443
207	40	Ефремовские выселки	„	Маркинский	рч. Колпенка	18	18	61	45	106
208	41	Жегочевский (Смирновские выселки)	поселок	Смирновский	—	11	11	27	22	49
209	42	За-Рига (Степанищевский)	„	Ивановский	—	17	17	45	50	95
210	43	Зенкин	хутор	Сетеневский	—	5	5	18	18	36
211	44	Ивановка (Фураевка)	деревня	Ивановский	—	27	27	52	71	123
212	45	Ивановский (Маховой)	поселок	„	—	38	38	80	100	180
213	46	Извекова . . .	деревня	Беречковский	—	41	41	112	114	226
214	47	Извековские .	выселки	„	—	3	3	13	13	26
215	48	Казначеевка .	деревня	Ивановский	—	36	36	92	95	187

3. Дросковская волость.

Р а с с т о я н и е							Наличие: учреждений, пред- приятий и организаций на 1/1—1927 года	№№ по волости.
От уездн. города километров	От волостного центра килом.	От сельсовета километров	От жел. дорожн. станции		От ближайш. почты или телеграфа			
			Какой именно с указан. жел. дороги	Километр.	Какой почты какого телеграфа	Километр.		
42,8	5,3	3,2	Русский Брод, М.-К.-В. ж. д.	34,1	п.-т. а. Дросково	5,3	—	22
42,7	3,2	3,2	„	28,8	„	3,2	—	23
53,3	8,5	0,0	Колпна М.-К.-В. ж. д.	26,7	„	8,5	С/с; шк. I-ой ст.; 4-т.-з—II р.	24
37,3	18,1	0,0	„	16,0	п.-т. о. Колпна	16,0	С/с; шк. I-й ст.; 2-к-т-з—III р.	25
35,2	7,5	4,3	„	25,7	п.-т. а. Дросково	7,5	—	26
35,2	7,5	4,3	„	25,7	„	7,5	—	27
50,0	8,5	3,2	„	26,7	„	8,5	—	28
55,5	10,7	5,3	„	22,4	„	10,7	—	29
40,5	12,8	0,0	„	12,8	п. а. Смирные	8,4	С/с; т-з—II р.	30
35,2	16,0	3,2	„	12,8	„	7,5	—	31
35,2	16,0	3,2	„	12,8	„	9,6	—	32
44,8	3,2	1,1	Русский Брод М.-К.-В. ж. д.	27,7	п.-т. а. Дросково	3,2	—	33
44,8	3,2	1,1	„	28,8	„	3,2	—	34
44,8	0,0	0,0	„	27,7	„	0,0	ВИК; с/с п.-т. а.; шк. I-й ст.; шк. II-й ст.; к-т-з—II р.; 5-к-т-з—III р.; 2-т-з—I р.; 3-т-з—II р.; т-з—III р.; 2-т-з—IV р.; мед/п.; вет/п.; агр/п.	35
56,5	11,7	4,3	„	27,7	„	11,7	Шк. I-ой ст.	36
44,8	3,2	0,0	„	26,7	„	3,2	С/с; шк. I-ой ст.; б-ка; изб/чит.	37
44,8	4,3	1,1	„	26,7	„	4,3	—	38
37,3	7,5	2,1	Колпна М.-К.-В. ж. д.	23,5	п. а. Смирные	4,3	—	39
37,3	12,8	4,3	„	10,7	п.-т. о. Колпна	10,7	—	40
32,0	12,8	2,1	„	21,3	п.-т. а. Дросково	12,8	—	41
30,9	12,8	3,2	„	27,7	„	12,8	—	42
56,5	10,7	7,5	Ливны М.-К.-В. ж. д.	27,7	„	10,7	—	43
30,1	12,8	1,6	Колпна М.-К.-В. ж. д.	25,6	„	12,8	—	44
33,1	12,8	2,1	„	24,5	„	12,8	—	45
38,4	5,3	1,6	Русский Брод М.-К.-В. ж. д.	32,0	„	5,3	—	46
42,7	6,4	2,0	„	32,0	„	6,4	—	47
34,1	10,7	2,1	Колпна М.-К.-В. ж. д.	28,8	„	10,7	—	48

Малоархангельский уезд.

№№ по поряд.	Поездные Поволюстые	Наименование населенного пункта (в скобках прежнее)	Тип пункта (село, де- ревня, хутор и т. д.)	Наименование сель- совета, в который входит данный на- селенный пункт.	На какой реке, ручьё стоит данный населенный пункт	Количество хозяйств на 17/XII 26 г.		Количество налич- ного населения на 17 декабря 1926 г.		
						Всего	В том чис. крестьян. типа	Мужчин	Женщин	Об. пола
216	49	Колодези . . .	хутор	Вороновский	рч. Колодезь	9	9	27	36	63
217	50	Колпенка . . .	поселок	„	рч. Колпенка	6	6	22	21	43
218	51	Кочки	„	Никольский	рк. Фошня	14	14	41	42	83
219	52	Кромская . . .	деревня	„	рч. Большой	27	25	63	79	142
220	53	Кромские . . .	выселки	„	—	3	3	6	8	14
221	54	Крюково	деревня	Вороновский	рк. Фошня	95	95	215	240	455
222	55	Крюковские . .	выселки	„	приток рк. Фошни	30	30	74	83	157
223	56	Лазаревка . . .	деревня	Дросковский	—	94	94	239	249	488
224	57	Лаушкин	хутор	Сетеневский	—	1	1	4	3	7
225	58	Лески	деревня	Вороновский	рк. Плота	24	23	56	59	115
226	59	Малороссов . .	хутор	Никольский	—	15	15	37	41	78
227	60	Манина	деревня	Внуковский	рк. Фошня	14	14	49	45	94
228	61	Маркина	„	Маркинский	рк. Фошня	137	135	334	379	713
229	62	Маркинское . .	выселки	„	рч. Колпенка	4	4	9	12	21
230	63	Марьино-Дра- чева	деревня	Енинский	—	3	3	13	8	21
231	64	Маховские . . .	выселки	Никольский	—	8	8	24	20	44
232	65	Михайловка . .	поселок	Сетеневский	—	10	10	32	21	53
233	66	Морозово . . .	деревня	Внуковский	—	101	101	263	309	572
234	67	Морозовские . .	выселки	„	рк. Фошня	22	22	53	61	114
235	68	Надежда	поселок	Дросковский	—	11	11	28	32	60
236	69	Невада	„	Смирновский	рч. Невада	7	7	16	21	37
237	70	Непочатая . . .	деревня	„	—	85	85	241	252	493
238	71	Никольское . . .	село	Никольский	—	115	115	283	340	623
239	72	Новая слободка	деревня	Смирновский	—	77	77	165	173	338
240	73	Ново-Ивановка	„	Ивановский	—	33	33	88	77	165
241	74	Новоселки . . .	„	Вороновский	—	61	61	156	150	306
242	75	Новосильская . .	„	Дросковский	—	89	89	219	274	493
243	76	Орлы	поселок	Сетеневский	—	8	8	31	26	67
244	77	Павловка	хутор	Маркинский	—	6	6	14	15	29

3. Дросковская волость.

Р а с с т о я н и е							Наличие: учреждений, пред- приятый и организаций на 1/1—1927 года	МѢ по волости.
От уездн. города километров	От волостного центра килом.	От сельсовета километров	От жел. дорожн. станции		От ближайш. почты или телеграфа			
			Какой именно с указан. жел. дороги	Километ.	Какой почты, какого телеграфа	Километ.		
42,7	18,1	3,2	Колпна, М.-К.-В. ж. д.	10,7	п.-т. о. Колпна	10,7	—	49
42,7	18,1	3,2	"	10,7	"	10,7	—	50
37,3	10,7	2,1	"	21,3	п.-т. а. Дросково	10,7	—	51
37,3	8,5	1,1	Колпна, М. К.-В. ж. д.	21,3	"	8,5	—	52
39,3	8,6	1,1	"	21,3	"	8,6	—	53
39,6	19,2	3,2	"	16,0	п.-т. о. Колпна	16,0	—	54
39,5	20,0	3,5	"	16,0	"	16,0	—	55
44,8	2,7	2,7	Русский Брод, М.-К.-В. ж. д.	27,7	п.-т. а. Дросково	2,7	—	56
50,0	9,6	6,4	Колпна, М.-К.-В. ж. д.	26,7	"	9,6	—	57
37,3	16,0	2,1	"	19,2	"	16,0	—	58
37,0	10,7	2,1	"	21,0	"	10,7	—	59
56,5	10,7	3,2	"	21,3	"	10,7	—	60
40,5	12,8	1,1	"	13,9	п. а. Смирные	8,5	Шк. I ст.; к-т-э--Ш р.; т-э--П р.	61
40,5	12,8	4,3	"	13,9	п.-т. а. Дросково	12,8	—	62
42,7	5,3	5,3	Русский Брод, М.-К.-В. ж. д.	29,9	"	5,3	—	63
37,3	10,7	2,1	Колпна, М.-К.-В. ж. д.	23,5	"	10,7	—	64
53,3	7,5	4,3	Ливны, М.-К.-В. ж. д.	28,8	"	7,5	—	65
48,0	9,6	3,2	Колпна, М.-К.-В. ж. д.	23,4	"	9,6	—	66
48,0	10,7	4,3	"	21,3	"	10,7	—	67
50,1	5,3	5,3	Русский Брод, М.-К.-В. ж. д.	22,4	"	5,3	—	68
32,5	8,5	2,1	Колпна, М.-К.-В. ж. д.	25,6	п. а. Смирные	2,1	—	69
37,3	7,5	3,2	"	26,7	"	4,3	—	70
37,3	8,5	0,0	"	21,3	"	4,3	С/с; шк. I-ой ст.; 2-к-т-э--Ш р.	71
32,0	14,9	2,1	"	32,0	"	1,1	—	72
32,0	12,8	0,0	"	26,7	п.-т. а. Дросково	12,8	С/с; шк. I-ой ст.	73
32,0	11,0	2,1	"	19,2	"	11,0	—	74
43,7	1,0	1,0	Русский Брод, М.-К.-В. ж. д.	28,8	"	1,0	—	75
53,0	7,5	4,3	Ливны, М.-К.-В. ж. д.	30,9	п. а. Смирные	7,5	—	76
48,0	18,1	5,0	Колпна, М.-К.-В. ж. д.	16,0	п.-т. о. Колпна	16,0	—	77

Малоархангельский уезд.

№ по поряд.	Поездные Поволостные	Наименование населенного пункта (в скобках прежнее)	Тип пункта (село, де- ровня, хутор и т. д.)	Наименование сель- совета, в который входит данный на- селенный пункт.	На какой реке, ручьё стоит данный населенный пункт	Количество хозяйств на 17/XII 26 г.		Количество налич- ного населения на 17 декабря 1926 г.		
						Всего	В том чис. крестьян. типа	Мужчин	Женщин	Об. пола
245	78	Павловка (Тол- качева)	деревня	Маркинский	—	74	74	179	207	386
246	79	Петрищева . .	хутор	„	—	1	1	5	3	8
247	80	Погоневе . . .	деревня	Сетенеvский	рч. Полевой	116	115	300	310	610
248	81	Погоневские .	выселки	Внуковский	—	27	27	76	86	162
249	82	Прилепы . . .	деревня	Никольский	—	28	28	86	100	186
250	83	Ракитина . .	„	„	рк. Фошня	57	57	140	170	310
251	84	Саламатовка .	„	Смирновский	—	95	92	234	235	469
252	85	Саламатовские.	выселки	„	—	8	8	19	20	39
253	86	Святой колодезь	поселок	„	—	8	8	22	22	44
254	87	Сетенева . . .	деревня	Сетенеvский	рч. Полевой	233	233	649	678	1327
255	88	Смирные . . .	село	Смирновский	рч. Невада	140	137	281	344	625
256	89	Стегновка . .	деревня	Никольский	—	15	15	34	34	68
257	90	Степанищево .	„	Ивановский	—	68	68	175	179	354
258	91	Трусовка . . .	поселок	Сетенеvский	—	9	9	23	39	62
259	92	Ушаковские (Дегтярские)	выселки	Смирновский	—	9	8	25	32	57
260	93	Харчикова (Ха- ричкова)	деревня	Енинский	—	54	54	136	138	274
261	94	Харчиковские (Харичевские)	выселки	„	—	11	11	40	34	74
262	95	Шалимово I	деревня	Вороновский	рк. Фошня	47	47	119	136	255
263	96	Шалимово II .	„	„	рк. Фошня	98	98	276	280	556
264	97	Язвенный . .	поселок	Сетенеvский	рч. Язвенный	2	2	6	5	11
265	98	Ясная Поляна.	„	Ивановский	—	10	10	24	30	54
Итого по волости						4087	4034	10376	11321	21697
266	1	Акиничев . .	хутор	Ахтырский	—	1	1	2	3	5
267	2	Александровка	деревня	Березовский	рч. Березов	17	17	33	35	68
268	3	Александровка I (Масонино)	„	Кашпирчиновский	рч. Сухая плота	40	40	101	120	221
269	4	Александровка II (Скарятино, 2 Приютино)	„	Ахтырский	—	16	16	46	41	87

3. Дросковская волость.

Р а с с т о я н и е					Наличие: учреждений, пред- приятый и организаций на 1/1—1927 года		№№ по волости.	
От уездн. города километров	От волостного центра килом.	От сельсовета километров	От жел. дорожн. станции.		От ближайш. почты или телеграфа			
			Какой именно с указан. жел. дороги	Километ.	Какой почты, какого телеграфа	Километ.		
48,0	18,1	5,3	Колпна, М.-К.-В. ж. д.	16,0	п.-т. о. Колпна	16,0	Шк. I-ой ст.; к-т-з—III р.	78
42,7	13,9	4,3	"	15,8	п. а. Смирные	8,0	—	79
48,0	3,2	2,1	Русский Брод, М.-К.-В. ж. д.	26,7	п.-т. а. Дросково	3,2	—	80
55,5	12,8	5,3	Ливны, М.-К.-В. ж. д.	26,7	"	12,8	—	81
37,3	8,5	1,1	Колпна, М.-К.-В. ж. д.	21,3	п. а. Смирные	8,0	—	82
40,5	8,5	4,3	"	21,3	п.-т. а. Дросково	8,5	Шк. I-ой ст.	83
37,3	7,5	2,1	"	27,7	п. а. Смирные	3,2	Шк. I-ой ст.	84
32,0	8,5	3,2	"	21,3	"	5,3	—	85
28,1	14,9	4,3	"	27,7	"	4,3	—	86
48,0	2,0	0,0	Русский Брод, М.-К.-В. ж. д.	26,7	п.-т. а. Дросково	2,0	С/с; шк. I-ой ст.; т-з—I р.	87
32,0	12,8	0,0	Колпна, М.-К.-В. ж. д.	32,0	п. а. Смирные	0,	С/с; п/а; шк. I-ой ст.; 2-к-т-з—III р.	88
37,0	10,7	2,1	"	21,3	"	4,3	—	89
32,0	12,8	2,1	"	28,3	п.-т. а. Дросково	12,8	Т-з—II р.	90
53,3	8,5	5,3	Ливны, М.-К.-В. ж. д.	29,9	"	8,5	—	91
33,1	8,5	3,2	Колпна, М.-К.-В. ж. д.	26,7	п. а. Смирные	3,2	—	92
45,9	3,7	0,5	Русский Брод, М.-К.-В. ж. д.	29,9	п.-т. а. Дросково	3,7	—	93
42,7	3,2	0,6	"	28,3	"	3,2	—	94
35,2	19,2	3,2	Колпна, М.-К.-В. ж. д.	12,8	п. а. Смирные	8,5	—	95
35,2	19,2	3,2	"	12,8	"	8,5	Шк. I-ой ст.; к-т-з—III р.	96
58,7	10,7	8,5	Ливны, М.-К.-В. ж. д.	26,1	п.-т. а. Дросково	10,7	—	97
35,2	8,5	4,3	Колпна, М.-К.-В. ж. д.	26,7	п. а. Смирные	4,3	—	98
—	—	—		—		—		—

4. Колпенская волость.

29,9	16,0	3,0	Колпна, М.-К.-В. ж. д.	17,1	п.-т. о. Колпна	16,0	—	1
39,5	10,6	4,5	"	9,5	"	10,6	—	2
48,0	7,0	3,2	"	8,1	"	7,0	—	3
52,0	13,8	2,0	"	14,9	"	13,8	—	4

Малоархангельский уезд

№№ по поряд.	Поволостные	Наименование населенного пункта (в скобках прежнее)	Тип пункта (село, де- ревня, хутор и т. д.)	Наименование сель- совета, в который входит данный на- селенный пункт.	На какой реке, ручье стоит данный населенный пункт	Количество хозяйств на 17/XII 26 г.		Количество налич- ного населения на 17 декабря 1926 г.		
						Всего	В том чис- крестьян. типа	Мужчин	Женщин	Об. пола
270	5	Андреевка (Ка- ширинка, Но- во-Яковлевка)	деревня	Березовский	рк. Сосна	49	49	133	146	279
271	6	Ахтырка . . .	село	Ахтырский	рч. Колпен- ская Плата	51	49	110	130	240
272	7	Ахтырский сов- хоз)	хутор	„	—	1	1	4	4	8
273	8	Безводное (Го- ворово)	деревня	„	—	58	58	127	126	253
274	9	Березовка 1-ая	„	Березовский	рч. Березов- ский	50	49	103	118	221
275	10	Березовка 2-я (Бурычки)	„	„	рч. Березов- ский	24	23	56	68	124
276	11	Большаки (Дво- рики)	выселки	Колпенский	—	4	4	9	16	25
277	12	Борисовка . .	хутор	Борисовский	рк. Сосна	50	48	121	136	257
278	13	Борисовка (Волчковка)	деревня	„	—	47	47	114	120	234
279	14	Бунин (Сухарев)	поселок	I Красненский	—	3	3	7	12	19
280	15	Быковская дача	выселки	Колпенский	рк. Сосна	3	3	10	9	19
281	16	Васильевка I (Бугурки)	деревня	Борисовский	рч. Кобы- линка	27	27	78	89	167
282	17	Васильевка II (Чибисовка)	„	„	рч. Кобы- линка	41	41	105	107	212
283	18	Вертоградский	хутор	Н. Карловский	—	1	1	2	4	6
284	19	Вышенка-Але- ксандровка (Нижний Не- тлубеж)	село	Н. Нетлубежский	рк. Нетлубеж	145	145	345	392	737
285	20	Вышне-Барлово	деревня	Каширниновский	—	78	77	201	241	442
286	21	Грязновское .	селение	II-ой Краснен- ский	рк. Сосна	1	1	2	6	8
287	22	Грязное . . .	деревня	„	рк. Сосна	37	37	98	115	213
288	23	Даниловка (Ма- лолетная)	„	Березовский	рч. Кобы- линка	46	45	105	122	227
289	24	Дача (Ивано- Нетлубежские выселки)	хутор	Крутовский	—	7	7	24	32	56
290	25	Денисовка . .	деревня	Ахтырский	—	70	70	168	196	364
291	26	Дмитриев (Мо- ховое)	хутор	Знаменский	—	5	5	12	20	32
292	27	Долгие	выселки	I Красненский	рк. Сосна	4	4	6	8	14
293	28	Долгий Колодезь	„	I Нетлубежский	рк. Долгий Колодезь	78	78	198	228	426
294	29	Доробино-Со- мово (Доценко)	деревня	Жидковский	рк. Доробин	36	36	87	96	183
295	30	Доробянка (Те- лятинка)	„	Тимирязевский	—	45	45	101	119	220
296	31	Дороничев . .	хутор	Н. Карловский	рч. Сухая Плата	7	7	23	24	47

4. Колпенская волость.

Р а с с т о я н и е							Наличие: учреждений, предприятий и организаций на 1/I—1927 года.	№№ по волости.
От узла г. города километров	От волостного центра килом.	От сельсовета километров	От жел. дорожн. станции		От ближайш. почты или телеграфа			
			Какой именно с указан. жел. дороги	Километ.	Какой почты, какого телеграфа	Километ.		
39,5	3,2	2,0	Колпна, М.-К.-В. ж. д.	3,2	п.-т. о. Колпна	3,2	—	5
32,0	12,8	0,0	„	13,9	„	12,8	С/с.; шк. I-ой ст.; к-т-з—III р.; г-т-з—IV р.	6
32,0	14,4	3,0	„	15,5	„	14,4	—	7
29,9	15,4	2,2	„	16,5	„	15,4	—	8
35,2	4,3	0,0	„	3,2	„	4,3	С/с.;	9
36,3	5,4	1,0	„	4,3	„	5,4	—	10
50,1	7,4	7,4	„	7,0	„	7,4	—	11
37,3	5,3	6,0	„	5,3	„	5,3	—	12
38,9	7,5	3,0	„	7,7	„	7,5	Шк. I-ой ст.	13
24,0	19,0	3,0	Нетрубеж, М.-К.-В. ж. д.	7,5	„	19,0	—	14
43,7	1,1	1,1	Колпна, М.-К.-В. ж. д.	1,1	„	1,1	—	15
35,7	8,0	0,5	„	9,1	„	8,0	Лк/п.	16
33,1	6,4	1,0	„	7,5	„	6,4	—	17
43,2	1,6	1,1	„	2,7	„	1,6	—	18
37,3	17,0	0,0	Нетрубеж, М.-К.-В. ж. д.	6,4	„	17,0	С/с.; шк. I-ой ст.	19
38,4	5,9	0,0	Колпна, М.-К.-В. ж. д.	7,0	„	5,9	С/с.; шк. I-ой ст.	20
30,9	7,0	2,0	Нетрубеж, М.-К.-В. ж. д.	5,3	„	7,0	—	21
31,0	6,0	3,0	„	4,3	„	6,0	—	22
37,3	5,3	3,2	Колпна, М.-К.-В. ж. д.	5,3	„	5,3	—	23
37,3	10,7	3,1	Нетрубеж, М.-К.-В. ж. д.	5,3	„	10,7	—	24
32,0	16,0	2,5	Колпна, М.-К.-В. ж. д.	17,1	„	16,0	—	25
40,0	11,8	4,0	„	10,7	„	11,8	—	26
26,7	15,0	2,1	Нетрубеж, М.-К.-В. ж. д.	8,5	„	15,0	—	27
36,3	20,0	1,5	„	6,4	„	20,0	—	28
49,1	4,3	3,8	Колпна, М.-К.-В. ж. д.	3,2	„	4,3	—	29
51,2	7,7	3,3	„	7,5	„	7,7	Шк. I-ой ст.	30
46,9	8,0	4,5	„	9,1	„	8,0	—	31

Малоархангельский уезд.

№№ по поряд.		Наименование населенного пункта (в скобках прежнее)	Тип пункта, (село, деревня, хутор и т. д.)	Наименование сель- совета, в который входит данный на- селенный пункт	На какой реке, ручье стоит данный населенный пункт	Количество хозяйств на 17/XII 26 г.		Количество налич- ного населения на 17 декабря 1926 г.		
Поуездные	Повоютные					Всего	В том чис. крестьян. типа	Мужчин	Женщин	Об. пола
297	32	Евтихиевка I-ая (Горданово)	деревня	1 Красненский	рк. Сосна	28	27	72	85	157
298	33	Евтихиевка 2-ая (Кузьмичи)	"	"	—	22	22	51	70	121
299	34	Екатериновка (Павловская- Лекарка)	"	Колпенский	—	41	41	106	121	227
300	35	Елизаветинка Старая (Ма- гуновка-Ге- менская)	"	"	—	2	2	3	10	13
301	36	Елизаветино	"	"	рч. Колпен- ская Плата	10	10	18	16	34
302	37	Ефросимовка (село Афро- симова)	"	Ахтырский	—	71	67	152	177	329
303	38	Жидковские	выселки	Жидковский	рк. Доробин	3	3	7	7	14
304	39	Жидкое-Поту- лово (Доро- бин Колодезь)	деревня	"	рк. Доробин	82	81	208	247	455
305	40	Заложки . . .	выселки	1 Нетрубешский	—	12	12	23	23	46
306	41	Заречное . .	"	Колпенский	рк. Сосна	5	5	12	9	21
307	42	Зайцев	хутор	Каширниновский	рч. Колпен- ская Плата	2	2	8	5	13
308	43	Злотки I-ые (Злоткинского)	"	Колпенский	—	13	13	40	30	70
309	44	Злотки II-ые .	"	"	—	18	18	53	65	118
310	45	Знаменское . .	село	Знаменский	рк. Доробин	268	266	651	723	1374
311	46	Зубаревка . .	деревня	Крутовский	—	51	51	125	146	271
312	47	Зубаревские .	выселки	"	—	4	4	10	8	18
313	48	Иваново-Кар- ташевка	деревня	Березовский	рч. Березов- ский	29	28	61	67	128
314	49	Иваново-Нетру- беж	поселок	Крутовский	—	14	14	33	39	72
315	50	Иваново-Нетру- беж (Карта- шевка)	деревня	"	рк. Нетрубеж	24	23	63	62	125
316	51	Иваново-Яко- влевка (Бола- чевка)	"	Тимирязевский	—	37	37	105	117	222
317	52	Ивановский .	поселок	Н.-Нетрубешский	—	32	32	84	97	181
318	53	Калуга	"	Тимирязевский	—	24	24	64	63	127
319	54	Каширнинов .	хутор	Н.-Карловский	рч. Колпен- ская Плата	1	1	3	3	6
320	55	Каширниновка (Ульяновка)	"	Каширниновский	рч. Сухая Плата	32	31	76	78	154
321	56	Клевцово . . .	"	Н.-Карловский	рч. Колпен- ская Плата	32	32	72	92	164
322	57	Кобзево (Ча- шино)	"	Крутовский	—	22	22	51	70	121

4. Колпенская волость.

Р а с с т о я н и е						Наличие: учреждений, пред- приятий и организаций на 1/1—1927 года	№№ по волости.	
От уездн. города километров	От волостного центра килом.	От сельсовета километров	От жел. дорожн. станции		От ближайш. почты или телеграфа			
			Какой именно с указан. жел. дороги	Километ.	Какой почты, какого телеграфа			Километ.
26,7	18,0	2,0	Нетрубез, М.-К.-В. ж. д.	7,5	п.-т. о. Колпна	18,0	Шк. I-ой ст.	32
25,6	19,0	3,0	"	8,5	"	19,0	—	33
41,6	3,2	3,2	Колпна, М.-К.-В. ж. д.	4,3	"	3,2	—	34
45,9	3,0	3,0	"	4,1	"	3,0	—	35
45,9	2,0	2,0	"	3,1	"	2,0	—	36
29,9	16,1	3,0	"	17,2	"	16,1	Шк. I-ой ст.; Лик/п.; т-з—I р.	37
46,9	1,1	0,6	"	0,7	"	1,1	—	38
46,4	1,6	0,3	"	0,5	"	1,6	Шк., мол.	39
4,1	12,8	4,4	Нетрубез, М.-К.-В. ж. д.	1,6	"	12,8	—	40
43,7	1,1	1,1	Колпна, М.-К.-В. ж. д.	1,1	"	1,1	—	41
39,5	5,3	0,5	"	6,4	"	5,3	—	42
39,5	3,7	3,7	"	4,3	"	3,7	—	43
35,2	5,3	5,3	"	6,4	"	5,3	—	44
48,0	9,0	0,0	"	8,5	"	9,0	С/с.; шк. I-ой ст.; Лик/п. т-з—II р.	45
32,5	15,0	3,1	Нетрубез, М.-К.-В. ж. д.	2,1	"	15,0	Лик/п.	46
32,0	15,0	3,0	"	2,1	"	15,0	—	47
39,5	8,5	4,3	Колпна, М.-К.-В. ж. д.	8,0	"	8,5	Лик/п.	48
37,9	10,7	2,2	Нетрубез, М.-К.-В. ж. д.	4,3	"	10,7	—	49
37,3	8,0	2,0	"	4,3	"	8,0	—	50
49,7	4,2	3,5	Колпна, М.-К.-В. ж. д.	3,7	"	4,2	—	51
42,7	17,2	2,1	Косоржа, М.-К.-В. ж. д.	6,4	"	17,2	—	52
56,5	8,9	6,1	Колпна, М.-К.-В. ж. д.	9,7	"	8,9	—	53
42,7	3,2	1,5	"	4,3	"	3,2	—	54
37,3	7,5	2,5	"	8,5	"	7,5	—	55
42,7	3,0	0,5	"	4,1	"	3,0	—	56
35,7	9,6	3,2	Нетрубез, М.-К.-В. ж. д.	2,1	"	9,6	—	57

Малоархангельский уезд

№№ по поряд.	Посадные Поволостные	Наименование населенного пункта (в скобках прежнее)	Тип пункта (село, де- ревня, хутор и т. д.)	Наименование сель- совета, в который входит данный на- селенный пункт	На какой реке, ручье стоит данный населенный пункт	Количество хозяйств на 17/XII 26 г.		Количество налич- ного населения на 17 декабря 1926 г.		
						Всего	В том чис. крестьян. типа	Мужчин	Женщин	Об. пола
323	58	Кобылинка (Ры- бино-Струково)	деревня	Борисовский	рч. Кобылин- ка	42	42	111	110	221
324	59	Кожушка . . .	хутор	„	рч. Кобылин- ка	16	16	33	29	62
325	60	Козьминовка (Легушкино, Парменовское)	деревня	Кашириновский	рч. Сухая Плота	21	21	72	55	127
326	61	Колпенка 2-я .	„	„	рч. Колпна	14	14	39	56	95
327	62	Колпенская Плота	„	„	рч. Колпен- ская Плота	15	15	32	38	70
328	63	Колпна станция М.-К.-В. ж. д.	ж. д. стан- ция	Жидковский	рч. Сосна	10	—	16	25	41
329	64	Колпна-Озерки	село	Колпенский	рч. Сосна	172	113	353	433	786
330	65	Корнев . . .	хутор	Ахтырский	—	1	1	3	3	6
331	66	Красная . . .	деревня	1 Красненский	—	12	12	31	38	69
332	67	Красное 1-ое .	село	„	рч. Сосна	178	176	407	479	886
333	68	Красное II-е (Ермачек)	„	2 Красненский	рч. Сосна	95	94	212	242	454
334	69	Красное III-е (Поповка)	„	„	рч. Сосна	53	53	130	129	259
335	70	Красный . . .	поселок	Березовский	рч. Доробин	11	11	29	34	63
336	71	Крутое (Цыган- кино)	деревня	Брутовский	—	100	97	252	286	538
337	72	Кулинский . .	хутор	2 Красненский	—	1	1	1	1	2
338	73	Лакомов (Епи- хин)	„	1 Красненский	—	1	1	2	4	6
339	74	Лебедев . . .	„	Ахтырский	—	1	1	3	3	6
340	75	Лелекин . . .	„	Колпенский	—	2	2	8	8	16
341	76	Лески	деревня	Тимирязевский	рч. Сосна	15	15	43	51	94
342	77	Луговое (Вы- селки)	хутор	2 Красненский	—	25	25	72	79	151
343	78	Максаковка . .	деревня	Березовский	рч. Березов- ский	20	20	45	59	104
344	79	Мельница Озер- ская (Еситен- ская)	вод. мель- ница	Колпенский	рч. Сосна	1	—	3	2	5
345	80	Миллеров . .	хутор	Знаменский	рч. Доробин	15	15	43	38	81
346	81	Михайловка (Масоново)	деревня	Ахтырский	рч. Колпен- ская Плота	91	90	213	260	473
347	82	Михайловка (Трегубово)	„	Жидковский	—	37	36	92	118	210

4. Колпенская волость.

Р а с с т о я н и е							Наличие: учреждений, пред- приятий и организаций на 1/I—1927 года	№№ по волости
От уездн. города километров	От волостного центра килом.	От сельсовета километров	От жел. дорожн. станции		От ближайш. почты или телеграфа			
			Какой именно с указан. жел. дороги	Километ.	Какой почты, какого телеграфа	Километ.		
36,8	7,5	0,0	Колпна, М.-К.-В. ж. д.	9,6	п.-т. о. Колпна	7,5	С/с; шк. I-ой ст.	58
34,1	9,6	2,0	"	10,7	"	9,6	—	59
38,4	6,4	1,5	"	7,5	"	6,4	Шк. I-ой ст.	60
40,0	6,5	4,3	"	7,6	"	6,5	—	61
48,2	3,3	3,2	"	4,4	"	3,3	—	62
45,0	1,1	0,5	"	0,0	"	1,1	—	63
44,8	0,0	0,0	"	1,1	"	0,0	ВИК; с/с; п.-т. о.; нар/с.; шк. I-ой ст.; б-ка; 6 к-т-з—III р.; к-т-з—IV р.; 2-к-т-з—V р.; г-т-з—IV р. т-з—I р.; 10-т-з—II р.; 9-т-з—III р.; т-з—IV р.; мед/п.; агр/п.; вет/п.	64
38,4	14,9	3,0	"	16,0	"	14,9	—	65
27,7	17,0	1,5	Негрубеж, М.-К.-В. ж. д.	8,0	"	17,0	К-т-з—III р.; к-т-з—IV р.	66
28,8	16,0	0,0	"	6,4	"	16,0	С/с; шк. I-ой ст.; лик/п.; изб/чит.; г-т-з—IV р.; т-з—II р.; 2-т-з—III р.	67
29,9	17,0	3,0	"	5,3	"	17,0	—	68
28,8	16,0	2,0	"	5,8	"	16,0	—	69
37,9	7,0	3,0	Колпна, М.-К.-В. ж. д.	6,0	"	7,0	—	70
36,3	12,8	0,0	Негрубеж, М.-К.-В. ж. д.	1,1	"	12,8	С/с; шк. I-ой ст.	71
34,7	7,5	3,0	"	5,3	"	7,5	—	72
24,0	17,0	2,0	"	6,4	"	17,0	—	73
30,9	15,5	3,5	Колпна, М.-К.-В. ж. д.	16,5	"	15,5	—	74
39,5	4,3	4,3	"	4,8	"	4,3	—	75
54,4	9,5	6,3	"	10,2	"	9,5	—	76
32,0	9,7	1,5	Негрубеж, М.-К.-В. ж. д.	2,7	"	9,7	—	77
39,5	9,0	3,0	Колпна, М.-К.-В. ж. д.	8,0	"	9,0	—	78
44,3	1,1	1,1	"	1,1	"	1,1	—	79
44,0	8,5	1,0	"	7,5	"	8,5	—	80
32,0	11,8	1,0	"	12,8	"	11,8	—	81
48,0	3,2	2,5	"	2,7	"	3,2	—	82

Малоархангельский уезд

№№ по поряд.		Наименование населенного пункта (в скобках прежнее)	Тип пункта (село, деревня, хутор и т. д.)	Наименование сельсовета, в который входит данный населенный пункт.	На какой реке, ручье стоит данный населенный пункт	Количество хозяйств на 17/XII 26 г.		Количество наличного населения на 17 декабря 1926 г.		
Поуездные	Поволожские					Всего	В том чис. крестьян. типа	Мужчин	Женщин	Об. пола
348	83	Михайловские (Хохлы)	выселки	Ахтырский	рч. Колпенская Плота	13	13	34	37	71
349	84	Мозговых . .	хутор	Каширинновский	—	6	6	14	11	25
350	85	Моховое . . .	деревня	Знаменский	—	61	61	136	167	303
351	86	Мыс Доброй Надежды (Бондарево)	„	Жидковский	—	31	31	75	79	154
252	87	Набережный .	поселок	2 Красненский	рч. Сосна	38	38	90	101	191
353	88	Нетрубеж ж. д. станция	ж. д. станция	Крутовский	—	5	3	8	11	19
354	89	Нетрубеж (Селивановка, Протасово)	село	1 Нетрубежский	рч. Нетрубеж.	137	134	332	319	651
355	90	Нетрубежский.	совхоз	Крутовский	—	11	5	14	13	27
356	91	Ниженка (Шпорокая)	деревня	1 Нетрубежский	рч. Нетрубеж.	99	98	224	234	458
357	92	Нижнее Карлово (Клевцово)	„	Н.-Карловский	рч. Колпенская Плота	101	100	271	272	543
358	93	Нижний Нетрубеж (Селивановка)	„	Н.-Нетрубежский	рч. Нетрубеж.	226	223	586	614	1200
359	94	Никитовка . .	поселок	Ахтырский	—	4	4	11	14	25
360	95	Николаевка . .	деревня	Березовский	рч. Березовский	43	43	100	123	223
361	96	Николаевка (Шаталово)	„	1 Красненский	рч. Сосна	16	16	55	44	99
362	97	Николаевские Поздняково)	выселки	„	—	6	6	15	16	31
363	98	Ново-Павловка	хутор	Колпенский	—	12	12	33	36	69
364	99	Ново-Яковлевка (Каширино)	деревня	Ахтырский	—	51	51	131	148	279
365	100	Огарково (Александровка, Кулига, Кутырки, Матвеевка)	„	1 Красненский	—	72	72	172	183	355
366	101	Озерки (Глиняный Колодезь)	поселок	Ахтырский	—	14	14	40	37	77
367	102	Осипово (Гудилин)	хутор	1 Красненский	—	4	4	9	9	18
368	103	Паприц (Ададурова)	деревня	Н. Карловский	рч. Теменский	22	22	47	63	110
369	104	Петровка (Арцибашевка)	„	Борисовский	рч. Кобылинка	44	44	101	110	211
370	105	Петровка (Покровка)	„	Жидковский	—	34	33	70	74	144
371	106	Петровская Трудовая артель	поселок	Ахтырский	—	9	9	22	29	51
372	107	Поздняковские (Николаевские)	выселки	1. Красненский	—	13	13	32	39	71
373	108	Покатилово (Ададуровка)	деревня	Н. Карловский	рч. Теменский	47	45	104	140	244

4. Колпенская волость.

Р а с с т о я н и е						Наличие: учреждений, предприятий и организаций на 1/1—1927 года	№ по волости	
От уездн. города километров	От волостного центра килом.	От сельсовета километров	От жел. дорожн. станции		От ближайш. почты или телеграфа			
			Какой именно с указан. жел. дороги	Километ.	Какой почты, какого телеграфа			Километ.
34,1	9,6	2,1	Колпна, М.-К.-В. ж. д.	10,7	п.-т. о. Колпна	9,6	—	83
51,2	10,7	5,5	"	11,8	"	10,7	—	84
49,1	16,0	5,0	"	14,9	"	16,0	—	85
49,2	4,3	3,0	"	3,2	"	4,3	—	86
34,1	16,4	0,5	Нетрубевж, М.-К.-В. ж. д.	4,3	"	16,4	—	87
34,7	12,8	1,1	"	0,0	"	12,8	К-т-з—IV р.	88
36,3	19,2	0,5	"	6,4	"	19,2	Шк. I-ой ст.; лик/п.; т-з. - II р; т-з—IV р.; вет/п.	89
36,3	13,8	0,5	"	1,0	"	13,8	—	90
37,3	19,2	0,0	"	6,4	"	19,2	С/с.	91
43,7	3,2	0,0	Колпна, М.-К.-В. ж. д.	4,3	"	3,2	С/с.; шк. I-ой ст.	92
40,5	17,0	0,5	Нетрубевж, М.-К.-В. ж. д.	6,4	"	17,0	Шк. I-ой ст.; т-з—II р.	93
30,9	16,5	2,5	Колпна, М.-К.-В. ж. д.	17,6	"	16,5	—	94
39,5	8,5	3,2	"	8,0	"	8,5	—	95
29,9	16,0	0,5	Нетрубевж, М.-К.-В. ж. д.	7,5	"	16,0	—	96
26,7	15,0	1,5	"	8,5	"	15,0	—	97
51,2	8,5	8,5	Колпна, М.-К.-В. ж. д.	9,6	"	8,5	—	98
26,7	15,4	4,0	"	16,5	"	15,4	—	99
22,9	19,5	3,5	Нетрубевж, М.-К.-В. ж. д.	8,5	"	19,5	—	100
34,1	10,1	3,0	Колпна, М.-К.-В. ж. д.	11,2	"	10,1	—	101
26,7	15,0	0,5	Нетрубевж, М.-К.-В. ж. д.	6,9	"	15,0	—	102
44,3	5,8	3,2	Колпна, Ю.-В.-В. ж. д.	6,9	"	5,8	—	103
35,2	10,5	1,5	"	10,9	"	10,5	—	104
46,4	2,1	2,0	"	2,1	"	2,1	—	105
37,3	15,0	2,5	"	16,0	"	15,0	—	106
26,7	12,0	5,0	Нетрубевж, М.-К.-В. ж. д.	8,5	"	12,0	—	107
43,7	5,3	2,5	Колпна, М.-К.-В. ж. д.	6,4	"	5,3	Шк. I-ой ст.	108

Малоархангельский уезд.

№№ по поряд.		Наименование населенного пункта (в скобках прежнее)	Тип пункта (село, деревня, хутор и т. д.)	Наименование сельсовета, в который входит данный населенный пункт	На какой реке, ручье стоит данный населенный пункт	Количество хозяйств на 17/XII 26 г.		Количество наличного населения на 17 декабря 1926 г.		
Поуездные	Повогостные					Всего	В том чис. крестьян. типа	Мужчин	Женщин	Об. пола
374	109	Приютино I (Сычевка)	деревня	Ахтырский	—	10	10	31	27	58
375	110	Приютино II (Сычевка Малая)	"	Кашириновский	рч. Сухая Плота	8	8	29	23	52
376	111	Ревякина . . .	"	Крутовский	—	23	23	74	74	148
377	112	Ревякинские (хутора Извекова Сибирь)	выселки	"	—	13	13	45	34	79
378	113	Сергеевка (Костецкая)	деревня	Кашириновский	—	43	42	124	136	260
379	114	Сомово	"	2. Красненский	рк. Сосна	135	135	331	386	717
380	115	Сомово (Маяк)	поселок	"	рк. Сосна	11	11	29	32	61
381	116	Сосновка (Собачевка)	деревня	Тимирязевский	рк. Сосна	12	10	29	42	71
382	117	Средняя Карлова	"	Кашириновский	—	12	12	27	27	54
383	118	Станционный (при ст. Колпана)	поселок	Жидковский	—	18	16	49	48	97
384	119	Струково	деревня	Борисовский	рч. Кобылинка	17	17	36	44	80
385	120	Сухарев	хутор	Ахтырский	—	7	7	17	14	31
386	121	Сухая Плота . .	"	Кашириновский	рч. Сухая Плота	5	5	13	14	27
387	122	Теменские . . .	выселки	Колпенский	—	7	7	15	17	32
388	123	Теменское . . .	деревня	"	рк. Сосна	92	92	261	256	517
389	124	Тимирязево (Карташевка, Ахрамеево)	"	Тимирязевский	рк. Сосна	143	142	347	392	739
390	125	Тихоновский (Моховое)	поселок	Н. Нетрубевский	—	31	31	82	93	175
391	126	Трудолюбова . .	деревня	Жидковский	рк. Доробин	51	51	123	149	272
392	127	Трудолюбовка (Веревкина)	"	"	рк. Доробин	55	55	129	163	292
393	128	Турбинка 1-ая (Турбинские дворы, Козинка)	"	Н. Карловский	—	14	14	38	38	76
394	129	Турбинка 2-ая	"	"	—	9	9	17	21	38
395	130	Удереве (Челюскино)	"	Тимирязевский	рк. Сосна	70	70	169	212	381
396	131	Удеревские выселки	"	"	—	26	26	70	73	143
397	132	Фионино	"	Ахтырский	рч. Колпенская Плота	50	50	106	123	229
398	133	Хорошевка . . .	"	Кашириновский	рч. Колпенка	11	11	25	35	60
399	134	Чашино	"	Крутовский	рч. Сосна	63	63	163	167	330

4. Колпенская волость.

Р а с с т о я н и е

От уездн. города километров	От волостного центра килом.	От сельсовета километров	От жел. дорожн. станции		От ближайш. почты или телеграфа		Наличие: учреждений, пред- приятый и организаций на 1/I—1927 года	№№ по волости.
			Какой именно с указан. жел. дороги	Километ.	Какой почты, какого телеграфа	Километ.		
36,1	14,9	3,0	Колпна, М.-К.-В. ж. д.	16,0	п.-т. о. Колпна	14,9	—	109
33,1	10,1	6,0	"	11,2	"	10,1	—	110
37,9	7,5	4,1	Нетрубей, М.-К.-В. ж. д.	5,3	"	7,5	Шк. I-ой ст.	111
37,9	8,4	4,4	"	5,3	"	8,4	—	112
34,1	11,8	6,5	Колпна, М.-К.-В. ж. д.	12,9	"	11,8	Шк. I-ой ст.	113
30,9	11,7	0,0	Нетрубей, М.-К.-В. ж. д.	4,3	"	11,7	С/с; шк. I-ой ст.	114
29,9	8,7	3,0	"	4,3	"	8,7	—	115
53,3	8,3	5,0	Колпна, М.-К.-В. ж. д.	8,7	"	8,3	—	116
37,3	8,0	2,1	"	9,1	"	8,0	—	117
45,9	1,1	0,0	"	0,3	"	1,1	С/с;	118
36,3	7,5	0,1	"	8,5	"	7,5	—	119
29,9	15,4	3,0	"	16,5	"	15,4	—	120
46,9	6,4	1,0	"	7,5	"	6,4	—	121
50,0	6,0	6,0	"	7,0	"	6,0	—	122
48,0	4,9	4,9	"	5,9	"	4,9	—	123
51,2	4,3	0,0	"	4,5	"	4,3	С/с; шк. I-ой ст.; лнк/п; т-з—II р.	124
41,6	12,8	3,2	Нетрубей, М.-К.-В. ж. д.	7,4	"	12,8	—	125
50,0	5,3	4,2	Колпна, М.-К.-В. ж. д.	4,3	"	5,3	—	126
50,0	5,3	4,2	"	4,3	"	5,3	Шк. I-ой ст.	127
45,3	7,5	5,0	"	8,6	"	7,5	—	128
45,3	7,0	4,5	"	8,1	"	7,0	—	129
53,9	9,6	4,3	"	8,5	"	9,6	Шк. I-ой ст.; т-з—III р.	130
55,4	10,5	5,8	"	9,7	"	10,5	—	131
32,0	12,8	0,5	"	13,9	"	12,8	—	132
39,5	7,6	6,0	"	8,7	"	7,6	—	133
34,1	9,1	4,2	Нетрубей, М.-К.-В. ж. д.	3,2	"	9,1	—	134

Малоархангельский уезд.

№№ по поряд.	№№ по Поволостные	Наименование населенного пункта (в скобках прежнее)	Тип пункта (село, де- ревня, хутор и т. д.)	Наименование сель- советов, в который входит данный на- селенный пункт.	На какой реке, ручье стоит данный населенный пункт	Количество хозяйств на 17/XII 26 г.		Количество налич- ного населения на 17 декабря 1926 г.		
						Всего	В том чис. крестьян. типа	Мужчин	Женщин	Об. пола
400	135	Черникова (Тво- рожок)	хутор	Каширининский	рч. Сухая Плота	4	4	19	11	30
401	136	Черниково . .	деревня	Н. Карловский	рч. Колпен- ская Плота	145	145	368	378	746
402	137	Шелухина . .	хутор	„	рч. Колпен- екая Плота	1	1	3	5	8
403	138	Шушлябина .	деревня	Колпенский	рч. Колпен- ская Плота	15	14	39	45	84
404	139	Шушлябинка (Старая)	„	„	рч. Темен- ский	4	4	8	12	20
405	140	Щегловитовка (Трудюлюбов- ское т-во, Крас- ный поселок)	„	Березовский	рч. Березов- ский	14	12	42	31	73
406	141	Ярище . . .	„	Колпенский	—	24	23	59	71	130
Итого по волости						5132	5007	12570	14009	26579
407	1	Александровка	деревня	Андреиновский	рк. Липовица	15	15	39	50	89
408	2	Алексеевка (Ли- повка)	село	Алексеевский	рк. Липовица	239	236	614	686	1300
409	3	Алексеевский .	сов/хоз.	„	—	15	1	23	22	45
410	4	Аленовка . .	деревня	Рыбницкий	рк. Рыбница	92	90	222	246	468
411	5	Андреевой . .	отруб.	Андреиновский	—	1	1	4	2	6
412	6	Андреиновка .	деревня	„	рк. Липовица	32	32	97	97	194
413	7	Антоновка . .	хутор	Хорошевский	—	2	2	6	7	13
414	8	Архипыча . .	„	„	—	1	1	4	4	8
415	9	Березовая роща	поселок	Верхне-Столбец- кий	—	21	21	73	50	123
416	10	Березовский .	„	Хорошевский	—	18	18	59	60	119
417	11	Бобровка . . .	деревня	Кубанский	—	44	44	115	115	230
418	12	Бобылева-Бари- чева	хутор	Озернский	—	3	3	7	8	15
419	13	Богородицкий I	поселок	Богородицкий	—	27	27	63	76	139
420	14	Богородицкий II	„	„	—	15	15	31	45	76
421	15	Богородицкое .	село	„	рк. Неруч	149	142	375	429	804
422	16	Боевой (Попов)	хутор	Миловский	—	11	8	18	33	51
423	17	Борисовка . .	деревня	Богородицкий	рк. Неруч	106	104	280	293	573
424	18	Борисоглебская (Грязное)	„	Грязновский	—	59	59	140	189	329

4. Колпенская волость.

Р а с с т о я н и е							Наличие: учреждений, предприятий и организаций на 1/1—1927 года	№№ по волости.
От уездн. города километров	От волостного центра килом.	От сельсовета километров	От жел. дорожн. станции		От ближайш. почты или телеграфа			
			Какой именно с указан. жел. дороги	Километ.	Какой почты какого телеграфа	Километ.		
36,8	8,0	5,5	Колпна, М.-Б.-В. ж. д.	9,1	п.-т. о. Колпна	8,0	—	135
40,9	3,2	2,0	„	4,3	„	3,2	Шк. I-ой ст.; т-з—II р.	136
42,1	3,7	1,0	„	4,8	„	3,7	—	137
48,0	3,2	3,2	„	4,3	„	3,2	—	138
50,1	4,3	4,3	„	5,3	„	4,3	—	139
38,4	7,5	3,5	„	6,4	„	7,5	Шк. I-й ст.	140
48,5	6,9	6,9	„	8,0	„	6,9	—	141
—	—	—	—	—	—	—	—	—

5. Куракинская волость.

26,7	19,2	0,5	Змиевка М.-К. ж. д.	26,7	п.-тф.а. Куракино	19,2	—	1
21,3	10,3	0,0	„	21,3	„	10,3	С/с; шк. I-ой ст.; к-т-з—III р.; т-з—III р.	2
23,5	9,8	0,5	„	19,2	„	9,8	—	3
32,0	16,0	3,2	„	7,5	п.-т. о. Змиевка	7,5	Шк. I-ой ст.	4
26,7	14,2	1,5	„	26,7	п.-тф.а. Куракино	14,2	—	5
26,7	19,2	0,0	„	26,7	„	19,2	С/с.	6
17,1	16,5	4,3	Куракино, М.-К. ж. д.	15,0	„	15,0	—	7
16,0	5,3	3,2	„	10,7	„	5,3	—	8
26,7	12,9	2,2	Змиевка, М.-К. ж. д.	19,2	„	12,9	—	9
21,3	2,2	5,4	Куракино, М.-К. ж. д.	9,6	„	2,2	—	10
21,3	16,0	4,3	„	29,9	„	16,0	Шк. I-ой ст.	11
37,3	22,0	2,2	Глазуновка, М.-К. ж. д.	21,3	п.-т. о. Глазуновка	21,3	—	12
27,2	8,6	5,4	Змиевка, М.-К. ж. д.	5,3	п.-т. о. Змиевка	5,3	—	13
24,5	4,3	2,8	„	9,6	п.-тф.а. Куракино	4,3	—	14
22,4	5,4	0,0	Куракино, М.-К. ж. д.	5,3	„	5,4	С/с; шк. I-ой ст.; к-т-з—III р.; т-з—I р.; г-т-з—IV р.	15
25,6	7,5	5,0	Змиевка, М.-К. ж. д.	18,1	„	7,5	—	16
25,6	5,4	3,2	„	12,8	„	5,4	Шк. I-ой ст.	17
32,0	15,5	0,5	„	19,2	„	15,5	—	18

Малоархангельский уезд.

№№ по поряд.	Поездные Поволенные	Наименование населенного пункта (в скобках прежнее)	Тип пункта, (село, деревня, хутор и т. д.)	Наименование сель- советга, в который входит данный на- селенный пункт	На какой реке, ручье стоит данный населенный пункт	Количество хозяйств на 17/XII 26 г.		Количество налич- ного населения на 17 декабря 1926 г.		
						Всего	В том чис. крестьян. типа	Мужчин	Женщин	Об. пола
425	19	Борисоглебский	поселок	Борисоглебский	—	7	7	22	15	37
426	20	Борисоглебское	село	„	—	151	143	355	437	792
427	21	Будка на 435 км. М.-К.	ж. д. будка	„	—	2	2	5	4	9
428	22	Будка на 404 версте М.-К.	„	„	—	1	—	1	1	2
429	23	Будка на 407 версте М.-К.	„	„	—	1	—	4	1	5
430	24	Васильевка . .	деревня	Андреановский	рк. Липовица	22	22	66	59	125
431	25	Верхняя Сер- гиевка I	„	Миловский	—	36	36	105	106	211
432	26	Верхняя Сер- гиевка II	„	„	—	41	41	120	120	240
433	27	Верхняя Стол- бецкая	„	Столбецкий	—	108	106	289	296	585
434	28	Веселая роща .	поселок	Хорошевский	—	14	14	37	38	75
435	29	Веселый курган	„	Рыбницкий	—	5	5	17	13	30
436	30	Володарский .	„	Собакинский	—	11	11	29	36	65
437	31	Герасимова ху- тор (Грязное)	деревня	Грязновский	—	57	54	133	147	280
438	32	Голубев . . .	хутор	Преображенский	—	1	1	5	6	11
439	33	Горохов . . .	„	Рыбницкий	—	3	3	7	8	15
440	34	Горохово Ста- рое	деревня	Озерский	—	102	101	257	298	555
441	35	Гороховский (Ольгино)	хутор	„	—	8	8	13	24	37
442	36	Горчаково . .	деревня	Рыбницкий	рк. Рыбница	25	25	74	68	142
443	37	Грачевка . . .	„	Андреановский	—	16	16	52	56	108
444	38	Дегтярский . .	поселок	Преображенский	—	3	3	16	13	29
445	39	Добрый Коло- дезь	деревня	Андреановский	—	38	38	81	105	186
446	40	Дубки (товари- щество)	поселок	Миловский	—	23	22	72	79	151
447	41	Егорьевка . .	деревня	Хорошевский	—	70	70	166	229	395
448	42	Егорьевский .	поселок	„	—	15	15	52	51	103
449	43	Емельяновка .	деревня	Миловский	—	18	17	54	66	120
450	44	Запольный . .	поселок	Преображенский	—	12	12	36	32	68
451	45	Золотой Рог .	„	Алексеевский	рк. Липовица	8	8	29	29	58

5. Куракинская волость.

Р а с с т о я н и е							Наличие: учреждений, предприятий и организаций на 1/1—1927 года	№№ по волости.
От уездн. городов километров	От волостного центра килом.	От сельсоветы километров	От жел. дорожн. станции		От ближайш. почты или телеграфа			
			Какой именно с указан. жел. дороги	Километ.	Какой почты, какого телеграфа	Километ.		
27,3	7,5	2,2	Змиевка, М.-К. ж. д.	5,3	п.-т. о. Змиевка	5,3	—	19
26,7	6,5	0,0	Куракино, М.-К. ж. д.	1,6	п.-тф.а. Куракино	1,6	С/с; шк. I-ой ст.; к-т-з—III р.; т-з—III р.	20
27,7	8,6	2,2	„	0,8	„	0,8	—	21
29,9	9,7	3,2	„	3,5	„	3,5	—	22
30,9	12,9	6,5	„	3,7	„	3,7	—	23
26,7	19,4	0,5	Змиевка, М.-К. ж. д.	26,7	„	19,4	—	24
26,0	8,6	0,6	„	16,1	„	8,6	—	25
26,0	8,6	0,5	„	16,1	„	8,6	—	26
28,0	13,9	0,0	„	18,3	„	13,9	С/с; шк. I-ой ст.	27
21,3	3,2	4,3	Куракино, М.-К. ж. д.	10,7	„	3,2	—	28
15,8	12,9	3,2	Змиевка, М.-К. ж. д.	7,5	п.-т. о. Змиевка	7,5	—	29
25,6	16,1	3,7	Глазуновка, М.-К. ж. д.	8,5	п.-т.о. Глазуновка	8,5	—	30
32,0	15,5	0,0	Змиевка, М.-К. ж. д.	19,2	п.-тф.а. Куракино	15,5	С/с; шк. I-ой ст.; к-т-з—III р.; т-з—IV р.	31
19,2	14,0	2,2	Куракино, М.-К. ж. д.	13,9	„	14,0	—	32
27,7	17,2	1,7	„	8,5	„	8,5	—	33
32,0	21,6	5,4	Глазуновка, М.-К. ж. д.	13,9	п.-т.о. Глазуновка	13,9	Шк. I-ой ст.	34
27,7	19,4	4,3	Куракино, М.-К. ж. д.	8,5	п.-тф.а. Куракино	8,5	—	35
26,7	16,1	0,3	„	7,5	„	7,5	—	36
28,8	19,4	1,6	Змиевка, М.-К. ж. л.	28,8	„	19,4	—	37
18,1	6,5	5,4	Куракино, М.-К. ж. д.	2,7	„	2,7	—	38
28,8	19,4	2,2	Змиевка, М.-К. ж. д.	28,8	„	19,4	—	39
26,7	10,8	2,2	„	18,1	„	10,8	—	40
19,2	5,4	4,3	Куракино, М.-К. ж. д.	12,8	„	5,4	Шк. I-ой ст.; к-т-з—III р.	41
21,3	8,6	4,3	„	16,0	„	8,6	—	42
23,8	10,1	4,3	Змиевка, М.-К. ж. д.	15,1	„	10,1	—	43
26,7	5,4	5,4	Куракино, М.-К. ж. д.	5,3	„	5,4	—	44
19,2	10,8	2,2	Змиевка, М.-К. ж. д.	21,3	„	10,8	—	45

Малоархангельский уезд

№№ по поряд.		Наименование населенного пункта (в скобках прежнее)	Тип пункта (село, деревня, хутор и т. д.)	Наименование сельсовета, в который входит данный населенный пункт	На какой реке, ручье стоит данный населенный пункт	Количество хозяйств на 17/XII 26 г.		Количество наличного населения на 17 декабря 1926 г.		
Поуездные	Поволостные					Всего	В том чис. крестьян. типа	Мужчин	Женщин	Об. пола
452	46	Зубково . . .	деревня	Андреановский	рк. Липовица	24	24	61	59	120
453	47	Ивановка . . .	„	Борисоглебский	—	62	60	162	190	352
454	48	Ивановка . . .	„	Кубанский	—	55	55	146	148	294
455	49	Ивановская . .	„	Рыбницкий	рк. Рыбница	59	59	129	155	284
456	50	Ивановский . .	поселок	Борисоглебский	—	3	3	9	12	21
457	51	Ильинский . . .	„	Преображенский	—	7	7	22	29	51
458	52	Капризка . . .	деревня	Миловский	—	20	20	53	56	109
459	53	Козлова и Войновой	отруба	Андреановский	—	2	2	8	4	12
460	54	Константиновка	деревня	Рыбницкий	рк. Неруч	47	47	122	152	274
461	55	Красная горка	поселок	„	—	7	7	19	14	33
462	56	Красная горка	„	Хорошевский	—	17	17	59	51	110
463	57	Красная дача .	„	Овернский	—	7	7	17	20	37
464	58	Красный Октябрь	„	Хорошевский	—	4	4	11	14	25
465	59	Красный уголок	„	Рыбницкий	—	4	4	9	7	16
466	60	Крючков Е. Г.	хутор	Борисоглебский	—	1	1	1	6	7
467	61	Кубанский . . .	винзавод	Кубанский	—	4	1	5	7	12
468	62	Кубань	село	„	рк. Сеньковец	155	152	389	423	812
469	63	Кубань	хутор	„	рк. Сеньковец	50	49	102	125	227
470	64	Кузьмичевский	„	Борисоглебский	—	21	21	68	75	143
471	65	Куракино . . .	сов/хоз.	Преображенский	рк. Неруч	10	1	16	17	33
472	66	Куракино ст. М.-К. ж. д.	ж.-д. станция	Борисоглебский	—	13	—	24	20	44
473	67	Куракинский винзавод № 41	винзавод	Преображенский	—	13	—	21	8	29
474	68	Куракиных . . .	хутор	Миловский	—	1	1	3	6	9
475	69	Латышов Ф. Г.	„	Борисоглебский	—	1	1	3	2	4
476	70	Лисий	поселок	Преображенский	—	10	10	29	29	58
477	71	Лукинская Камелка	деревня	Миловский	—	43	43	104	129	233
478	72	Любовка (Голема)	„	Андреановский	—	16	16	42	55	97
479	73	Макаровка . . .	хутор	Хорошевский	—	3	3	15	6	21
480	74	Масловка . . .	„	„	—	4	4	16	15	31

5. Куракинская волость.

Р а с с т о я н и е						Наличие: учреждений, предприятий и организаций на 1/1—1927 года	№№ по волости.	
От уездн. города километров	От волостного центра килом.	От сельсовета километров	От жел. дорожн. станции.		От ближайш. почты или телеграфа			
			Какой именно с указан. жел. дороги	Километ.	Какой почты, какого телеграфа			Километ.
26,7	14,4	1,6	Змиевка, М.-К. ж. д.	26,7	п.-тф. а. Куракино	14,4	—	46
21,3	8,6	3,2	Куракино, М.-К. ж. д.	1,1	"	1,1	Шк. I-ой ст.	47
19,2	16,1	3,2	"	1,6	"	1,6	—	48
23,5	13,0	2,8	"	7,5	"	7,5	Шк. I-ой ст.	49
24,5	12,8	5,4	"	6,0	"	6,0	—	50
21,3	4,0	3,2	Змиевка, М.-К. ж. д.	10,2	"	4,0	—	51
26,9	7,0	3,7	Змиевка, М.-К. ж. д.	16,1	"	7,0	—	52
28,8	19,4	2,2	"	26,7	"	19,4	—	53
32,0	15,0	5,4	"	6,4	п.-т. о. Змиевка	6,4	—	54
26,9	14,0	3,2	Куракино, М.-К. ж. д.	4,3	п.-тф. а. Вуракино	4,3	—	55
21,9	3,0	4,3	"	10,1	"	3,0	—	56
37,3	26,8	2,2	Глазуновка, М.-К. ж. д.	19,2	п.-т. о. Глазуновка	19,2	—	57
17,1	7,0	4,3	Куракино, М.-К. ж. д.	15,0	п.-тф. а. Куракино	7,0	—	58
26,9	10,0	5,4	"	6,5	"	6,5	—	59
29,9	7,5	2,2	"	3,7	"	3,7	—	60
21,5	15,0	4,3	"	18,0	"	15,0	—	61
19,2	14,0	0,0	"	19,0	"	14,0	С/с.; шк. I-ой ст.	62
18,1	15,0	1,6	"	19,0	"	15,0	—	63
26,7	11,0	5,4	Змиевка, М.-К. ж. д.	6,4	п.-т. о. Змиевка	6,4	—	64
19,2	1,7	1,7	Куракино, М.-К. ж. д.	7,5	п.-тф. а. Куракино	1,7	—	65
23,5	7,5	2,2	"	0,0	"	0,0	П-тф. а.	66
19,2	5,0	5,4	"	12,8	"	5,0	В/з.	67
25,6	6,0	2,2	"	16,0	"	6,0	—	68
27,2	7,5	1,7	"	0,8	"	0,8	—	69
10,7	6,0	6,5	Глазуновка, М.-К. ж. д.	7,5	"	6,0	—	70
29,2	7,5	4,3	Змиевка, М.-К. ж. д.	12,0	"	7,5	—	71
28,8	16,1	4,3	"	27,7	"	16,1	К-т-з—III р.	72
17,6	4,3	3,2	Куракино, М.-К. ж. д.	11,2	"	4,3	—	73
19,2	4,5	3,2	"	10,1	"	4,5	—	74

Малоархангельский уезд

№№ по поряд.		Наименование населенного пункта (в скобках прежнее)	Тип пункта (село, де- ревня, хутор и т. д.).	Наименование сель- совета, в который входит данный на- селенный пункт.	На какой реке, ручье стоит данный населенный пункт	Количество хозяйств на 17/XII 26 г.		Количество налич- ного населения на 17 декабря 1926 г.		
Поуездные	Поволостные					Всего	В том чис- крестьян. типа	Мужчины	Женщины	Об. пола
481	75	Масловка I . .	поселок	Хорошевский	—	10	10	27	26	53
482	76	Масловка II . .	„	„	—	4	4	21	15	36
483	77	Масловский . .	„	„	—	3	3	9	8	17
484	78	Медвежка . .	деревня	Верхне-Стол- бецкий	—	97	97	246	255	501
485	79	Миловка I (Гри- невка)	„	Миловский	—	51	51	135	142	277
486	80	Миловка II . .	„	„	—	52	52	132	152	284
487	81	Миловские I . .	отруба	„	—	4	4	9	9	18
488	82	Миловские II . .	„	„	—	2	2	2	6	8
489	83	Миронов . .	хутор	Верхне-Стол- бецкий	—	2	2	6	3	9
490	84	Михайловка (Силаев)	деревня	Грязновский	—	54	54	155	165	320
491	85	Нагорный . .	поселок	Миловский	—	20	20	67	58	125
492	86	Наталино . .	деревня	Алексеевский	—	32	32	73	86	159
493	87	Невский . . .	поселок	Рыбницкий	—	4	4	8	11	19
494	88	Нижняя Сер- геевка	деревня	Миловский	—	39	38	83	96	179
495	89	Никитовка . .	„	Хорошевский	—	85	84	191	249	440
496	90	Ново-Алекса- ндровка	„	Грязновский	—	43	43	106	139	245
497	91	Ново-Мацнево	„	Андреановский	—	16	16	50	50	100
498	92	Ново-Экономи- чино	„	Хорошевский	—	49	49	122	123	245
499	93	Новый мир . .	поселок	Борисоглебский	—	9	9	21	32	53
500	94	Новый мир (артель)	„	Миловский	—	11	7	36	42	78
501	95	Поздрина (Матвеев)	хутор	Богородицкий	—	3	3	5	3	8
502	96	Озера-Сер- геевка	деревня	Озерский	рк. Рыбница	181	179	417	512	929
503	97	Ольгино . . .	„	Собакинский	—	88	87	238	249	487
504	98	Плачевский . .	поселок	Кубанский	—	8	8	18	24	42
505	99	Поздеево . . .	деревня	Преображенский	рк. Неруч	267	266	650	748	1398
506	100	Прекрасный . .	поселок	Преображенский	рк. Неруч	28	28	66	86	152
507	101	Преображенская	деревня	Собакинский	—	72	71	164	206	370
508	102	Преображенский	поселок	„	—	12	12	36	33	69
509	103	Преображен- ский I	„	Преображенский	рк. Неруч	15	15	45	56	101

5. Куракинская волость.

Р а с с т о я н и е						Наличие: учреждений, пред- приятий и организаций на 1/1—1927 года	№ по волости	
От уездн. города километров	От волостного центра килом.	От сельсовета километров	От жел. дорожн. станции		От ближайш. почты или телеграфа			
			Какой именно с указан. жел. дороги	Километ.	Какой почты, какого телеграфа			Километ.
19,2	4,0	3,2	Куракино, М.-К. ж. д.	11,7	п.-тф. а. Куракино	4,0	—	75
17,1	6,0	4,3	„	16,0	„	6,0	—	76
17,1	5,4	2,8	„	7,5	„	5,4	—	77
32,0	17,2	4,3	Змиевка, М.-К. ж. д.	21,3	„	17,2	Шк. I-ой ст.	78
19,2	7,0	0,0	„	12,8	„	7,0	С/с.; шк. I-ой ст.; к-т-з—III р; т-з—II р.	79
19,2	6,0	3,2	„	12,8	„	6,0	—	80
21,5	6,5	4,3	„	12,8	„	6,5	—	81
22,6	7,0	3,2	„	12,8	„	7,0	—	82
35,2	17,0	1,8	„	23,5	„	17,0	—	83
36,3	12,9	2,2	„	17,1	„	12,9	—	84
19,4	5,4	2,8	„	12,9	„	5,4	—	85
16,0	7,5	5,4	„	21,3	„	7,5	—	86
26,4	9,0	4,3	„	9,6	„	9,0	—	87
26,9	8,0	0,5	„	16,0	„	8,0	—	88
16,0	4,5	0,0	Куракино, М.-К. ж. д.	10,7	„	4,5	С/с; шк. I-ой ст.	89
32,0	15,1	0,3	Змиевка, М.-К. ж. д.	19,2	„	15,1	—	90
28,8	17,0	3,2	„	28,8	„	17,0	—	91
16,0	6,4	2,7	Куракино, М.-К. ж. д.	13,9	„	6,4	Шк. I-ой ст.	92
29,3	10,5	3,2	„	16,5	„	10,5	—	93
26,7	9,7	1,7	Змиевка, М.-К. ж. д.	18,1	„	9,7	—	94
26,9	6,0	5,4	Змиевка, М.-К. ж. д.	5,6	„	6,0	—	95
37,3	26,8	0,0	Глазуновка, М.-К. ж. д.	19,2	п.-т. о. Глазу- новка	19,2	С/с.; шк. I-ой ст.; к-т-з—III р.	96
26,7	18,2	2,2	„	10,7	„	10,7	Шк. I-ой ст.; к-т-з—III р	97
26,7	15,0	1,6	Змиевка, М.-К. ж. д.	27,7	п.-тф. а. Куракино	15,0	—	98
19,2	1,7	0,0	Куракино, М.-К. ж. д.	5,3	„	1,7	С/с.; 2 шк. I-ой ст.	99
12,8	4,8	5,4	„	6,4	„	4,8	Шк. I-ой ст.	100
23,5	19,4	1,7	Глазуновка, М.-К. ж. д.	8,5	п.-т. о. Глазуновка	8,5	Г-т-з—IV р.	101
28,8	19,4	2,2	„	12,8	„	12,8	—	102
17,1	3,2	1,7	Куракино, М.-К. ж. д.	7,5	п.-тф. а Куракино	3,2	—	103

Малоархангельский уезд.

№№ по поряд.	Наименование населенного пункта (в скобках прежнее)	Тип пункта (село, де- ревня, хутор и т. д.)	Наименование сель- совета, в который входит данный на- селенный пункт.	На какой реке, ручье стоит данный населенный пункт	Количество хозяйств на 17/XII 26 г.		Количество налич- ного населения на 17 декабря 1926 г.		
					Всего	В том чис. крестьян. типа	Мужчин	Женщин	Об. пола
510 104	Преображенское (Куракино)	село	Преображенский	рк. Неруч	123	105	373	324	697
511 105	Протасово . . .	деревня	Алексеевский	рк. Липовица	56	56	136	158	294
512 106	Прудков . . .	поселок	Кубанский	—	5	5	15	16	31
513 107	Рогачевка . . .	деревня	Миловский	—	13	13	36	49	85
514 108	Родионовка . . .	„	Андреановский	рк. Липовица	15	15	64	58	122
515 109	Рыбница . . .	„	Рыбницкий	рк. Рыбница	101	100	228	287	515
516 110	Рыбницкий . . .	хутор	„	—	3	3	8	11	19
517 111	Самойлова и Воронина	„	Алексеевский	—	2	2	10	3	13
518 112	Сандровка . . .	деревня	Преображенский	—	34	34	81	98	179
519 113	Семеновка . . .	„	Грязновский	—	42	42	105	119	224
520 114	Сеньковец . . .	деревня	Кубанский	рк. Сеньковец	18	18	58	58	116
521 115	Сиженков . . .	хутор	Борисоглебский	—	1	1	1	—	1
522 116	Смелый . . .	поселок	„	—	7	7	21	21	42
523 117	Собакино . . .	село	Собакинский	—	80	80	202	220	422
524 118	Соловая . . .	деревня	„	—	77	77	198	227	425
525 119	Старое-Эконо- мичино	„	Хорошевский	—	36	36	102	103	205
526 120	Степановка . . .	„	Богородицкий	рк. Неруч	109	107	251	292	543
527 121	Степановский . . .	поселок	„	—	11	11	26	36	62
528 122	Столбцкое . . .	село	Миловский	—	69	60	140	183	323
529 123	Суры	деревня	Озерский	рк. Рыбница	85	85	221	278	499
530 124	Тимирязево . . .	„	Верхне-Столбец- кий	—	83	83	206	222	428
531 125	Толстое	„	„	—	85	85	212	229	441
532 126	Троицкое	село	Андреановский	рк. Липовица	23	23	55	59	114
533 127	Филькин	хутор	Богородицкий	—	3	3	5	5	10
534 128	Харкевича	„	Рыбницкий	—	1	1	3	—	3
535 129	Хонякова-Тимо- хина	хутора	Озерский	—	2	2	9	8	17
536 130	Хорошевский	поселок	Хорошевский	—	18	18	55	55	110
537 131	Хорошевский 2	„	Преображенский	—	11	11	26	32	58

5. Куракинская волость.

Р а с с т о я н и е							Наличие: учреждений, пред- приятий и организаций на 1/1—1927 года	№№ по волости.
От уездн. города километров	От волостного центра килом.	От сельсовета километров	От жел. дорожн. станции		От ближайш. почты или телеграфа			
			Какой именно с указан. жел. дороги	Километ.	Какой почты, какого телеграфа	Километ.		
19,2	0,0	1,7	Куракино, М.-К. ж. д.	7,5	п.-тф. а. Куракино	0,0	Вик.; п-т-а; шк. I-ой ст.; б-ка; изб/чит; 3-к-т-з—III р.; т-з—II р.; г-т-з—IV р.; вет/п.; агр/п.	104
23,5	15,0	4,3	Змиевка, М.-К. ж. д.	21,3	„	15,0	—	105
22,4	16,1	4,3	„	30,9	„	16,1	—	106
26,8	7,5	1,6	„	13,9	„	7,5	—	107
28,8	21,5	0,5	„	29,9	„	21,5	—	108
26,7	16,1	0,0	Куракино, М.-В. ж. д.	6,4	„	6,4	С/с; шк. I-ой ст.	109
26,7	14,0	3,2	„	4,3	„	4,3	—	110
18,1	10,8	1,6	Змиевка, М.-К. ж. д.	20,3	„	10,8	—	111
19,2	1,7	2,2	Куракино, М.-К. ж. д.	9,1	„	1,7	—	112
32,0	15,1	4,3	Змиевка, М.-К. ж. д.	19,2	„	15,1	—	113
18,1	15,0	1,6	„	27,7	„	15,0	—	114
29,9	8,5	4,3	Куракино, М.-К. ж. д.	3,7	„	3,7	—	115
28,8	7,0	2,2	„	2,4	„	2,4	—	116
26,7	19,4	0,0	Глазуновка, М.-К. ж. д.	8,5	п.-т. о. Глазуновка,	8,5	С/с; шк. I-ой ст.; к-т-з—III р.	117
26,7	21,5	3,2	„	9,6	„	9,6	—	118
16,0	6,4	3,2	Куракино, М.-К. ж. д.	13,9	п.-тф. а. Куракино	6,4	—	119
25,6	5,4	3,2	Змиевка, М.-К. ж. д.	7,5	„	5,4	Шк. I-ой ст.; 2-т-з—II р.	120
21,3	5,4	3,5	„	4,8	п.-т. о. Змиевка	4,8	—	121
26,7	10,8	2,2	„	9,7	„	9,7	Шк. I-ой ст. к-т-з—III р.; т-з— II р.; мед/п.; вет/п.	122
37,3	26,7	5,4	Глазуновка, М.-К. ж. д.	16,0	п.-т. о. Глазуновка	16,0	—	123
28,8	16,0	2,8	Змиевка, М.-К. ж. д.	23,4	п.-тф. а. Куракино	16,0	Шк. I-ой ст.	124
26,7	14,0	2,2	„	21,3	„	14,0	Шк. I-ой ст.; т-з—II р.	125
24,5	16,1	4,3	„	24,5	„	16,1	Шк. I-ой ст.	126
26,7	4,5	5,4	„	5,3	„	4,5	—	127
23,5	10,0	3,2	„	14,0	„	10,0	—	128
37,3	26,7	2,2	Глазуновка, М.-К. ж. д.	19,2	п.-т. о. Глазуновка	19,2	—	129
21,3	3,2	4,3	Куракино, М.-К. ж. д.	10,7	п.-тф. а. Куракино	3,2	—	130
19,2	4,0	5,4	„	10,7	„	4,0	—	131

Малоархангельский уезд

№№ по поряд.	Повоостные	Наименование населенного пункта (в скобках прежнее)	Тип пункта (село, де- ревня, хутор и т. д.)	Наименование сель- совета, в который входит данный на- селенный пункт	На какой реке, ручьё стоит данный населенный пункт	Количество хозяйств на 17/XII 26 г.		Количество налич- ного населения на 17 декабря 1926 г.		
						Всего	В том чис. крестьян. типа	Мужчин	Женщин	Об. пола
538	132	Хоружевский .	хутор	Богородицкий	—	17	17	44	48	92
539	133	Шамшево . .	„	Преображенский	—	3	3	11	9	20
540	134	Шамшево-Губа- ново	„	Борисоглебский	—	31	30	89	99	188
541	135	Шамшево - Ко- зинки	поселок	Преображенский	—	8	8	18	23	41
542	136	Широкий Хутор	„	„	—	5	5	15	17	32
543	137	Южные Выселки	„	„	—	6	6	19	17	36
544	138	Ягодный . . .	хутор	Борисоглебский	—	2	2	26	38	64
545	139	Ясная Поляна	поселок	Хорошевский	—	11	10	37	36	73
Итого по волости						4767	4632	12175	13605	25780
546	1	Александровка	деревня	Васильевский	рк. Неруч	58	56	127	176	303
547	2	Александровка	село	Александровский	рч. Безымян- ный	170	165	420	474	894
548	3	Александров- ский	хутор	Куначевский	—	3	3	16	9	25
549	4	Александров- ский (Плодо- питомник)	питомник	Красно-Слобод- ский	—	4	—	6	2	8
550	5	Архангельский- Ржавец	поселок	Васильевский	—	22	21	54	60	114
551	6	Архангельское (Сабурово)	село	Красно-Слобод- ский	рк. Неруч	69	69	149	206	355
552	7	Архангельское (Щербатово)	сельцо	Васильевский	рк. Неруч	45	45	96	127	223
553	8	Атяевка . . .	деревня	Куначевский	—	36	25	66	65	131
554	9	Богомоловский	поселок	Голенищевский	—	25	25	85	78	163
555	10	Богородский (Шаховский)	„	Богородский	—	2	2	10	6	16
556	11	Богородское .	село	„	рк. Ока	326	316	719	857	1576
557	12	Богословский .	поселок	„	рк. Тросна	6	6	16	24	40
558	13	Борзенки . . .	деревня	Куначевский	—	23	23	64	56	120
559	14	Будка № 271 М.-К. ж. д.	ж. д. будка	Новополевский	—	1	1	1	3	4
560	15	Будка № 272 М.-К. ж. д.	„	„	—	1	1	3	3	6
561	16	Будка на 5 кл. М.-К. ж. д.	„	„	—	1	—	4	3	7
562	17	Будка на 445 кл. М.-К. ж. д.	„	Куначевский	—	1	—	1	1	2

Малоархангельский уезд

№№ по поряд.		Наименование населенного пункта (в скобках прежнее)	Тип пункта (село, деревня, хутор и т. д.)	Наименование сельсовета, в который входит данный населенный пункт.	На какой реке, ручье стоит данный населенный пункт	Количество хозяйств на 17/XII 26 г.		Количество наличного населения на 17 декабря 1926 г.		
Почтовые	Поволостные					Всего	В том числе крестьян. типа	Мужчин	Женщин	Об. пола
563	18	Будка на 446 кл. М.-К. ж. д.	ж. д. будка	Куначевский	—	2	—	4	7	11
564	19	Будка на 448 кл. М.-К. ж. д.	„	„	—	1	—	3	3	6
565	20	Будка на 449 кл. М.-Б. ж. д.	„	„	—	4	—	7	7	14
566	21	Будка на 451 кл. М.-К. ж. д.	„	„	—	1	1	6	4	10
567	22	Будка на 452 кл. М.-Б. ж. д.	„	„	—	2	—	1	7	8
568	23	Будка на 453 кл. М.-К. ж. д.	„	„	—	3	—	5	4	9
569	24	Будка на 415 в. М.-К. ж. д.	„	Куначевский	—	2	—	2	6	8
570	25	Васильевка (Шеншино)	деревня	Васильевский	рв. Неруч	53	52	115	141	256
571	26	Верхний Тагин	село	Тагинский	—	403	397	980	1257	2237
572	27	Верхняя Гнилуша (Князеваново)	деревня	Верхне-Гнилушинский	—	177	174	436	510	946
573	28	Веселый . . .	поселок	Тагинский	—	33	33	116	118	234
574	29	Веселый (Орлова и Давыдова)	хутор	Ловчиковский	—	7	7	16	16	32
575	30	Волчанск . . .	поселок	Александровский	—	10	10	25	26	51
576	31	Глазуновка . .	„	Куначевский	—	91	45	141	140	281
577	32	Глазуновка . .	ж. д. станция	„	—	20	1	38	24	62
578	33	Глазуново . .	деревня	Васильевский	рв. Неруч	65	64	160	174	334
579	34	Глебово (Никольское)	„	Ловчиковский	—	99	98	195	288	483
580	35	Глебовский . .	поселок	„	—	21	21	73	75	148
581	36	Голенищево . .	деревня	Голенищевский	—	93	93	191	251	442
582	37	Грачевник . .	поселок	Васильевский	—	11	11	26	25	51
583	38	Гремячево . .	деревня	Гремячевский	—	182	181	452	535	987
584	39	Двухбрательник	поселок	Каменский	—	9	9	17	21	38
585	40	Дубрава . . .	„	Богородский	—	12	12	39	40	79
586	41	Егорышева . .	хутор	Верхне-Гнилушинский	—	1	1	4	2	6
587	42	Екатериновка (Роговка)	деревня	Богородский	рв. Ока	73	73	189	208	397
588	43	Елизаветино .	„	Верхне-Гнилушинский	—	53	53	125	151	276
589	44	Елизаветинский (Архангельские участки)	поселок	„	—	20	20	51	55	106

6. Ленинская волость.

Р а с с т о я н и е

От уездн. города километров	От волостного центра килом.	От сельсовета километров	От жел. дорожн. станции		От ближайш. почты или телеграфа		Наличие: учреждений, пред- приятий и организаций на 1/I—1927 года.	№ по волости.
			Какой именно с указан. жел. дороги	Километ.	Какой почты, какого телеграфа	Километ.		
—	—	—	—	—	—	—	—	18
—	—	—	—	—	—	—	—	19
—	—	—	—	—	—	—	—	20
—	—	—	—	—	—	—	—	21
—	—	—	—	—	—	—	—	22
—	—	—	—	—	—	—	—	23
—	—	—	—	—	—	—	—	24
12,8	8,5	1,1	Глазуновка, М.-К. ж. д.	8,5	п.-т. о. Глазуновка	8,5	Шк. I-ой ст.; лик/п.	25
35,2	19,2	0,0	"	19,2	"	19,2	С/с; шк. I-ой ст.; 2 лик/п.; 3 к-т-з—III р.	26
6,4	16,0	0,0	"	16,0	п.-т. о. Мало- архангельск	6,4	С/с, шк. I-ой ст.; лик/п.; т-з—I р.; т-з—II р.	27
32,0	18,1	3,1	"	18,1	п.-т. о. Глазу- новка	18,1	—	28
19,2	3,1	5,3	"	3,1	"	3,1	—	29
4,3	16,0	3,2	"	16,0	п.-т. о. Мало- архангельск	4,3	—	30
19,2	0,0	2,1	"	0,5	п.-т. о. Глазу- новка	0,0	ВИК; п.-т. о.; нар/с.; лик/п.; б-ка; изб/чит.; 3 к-т-з—III р.; т-з—I р.; т-з—II р.; т-з—III р.; г-т-з—III р. г-т-з—IV р.; г-т-з—V р.	31
19,2	0,5	2,1	"	0,0	"	0,5	—	32
12,3	7,4	3,2	"	7,4	"	7,4	Мед/п.	33
24,5	8,5	3,1	"	8,5	"	8,5	Шк. I-ой ст.; лик/п.	34
21,3	7,4	2,1	"	7,4	"	7,4	—	35
32,0	18,1	0,0	"	18,1	"	18,1	С/с; лик/п.	36
12,8	7,4	3,2	"	7,4	"	7,4	—	37
26,7	12,8	0,0	"	12,8	"	12,8	С/с; шк. I-ой ст.; лик/п.	38
16,0	24,5	4,2	"	24,5	п.-т. о. Мало- архангельск	16,0	—	39
36,3	18,1	5,3	"	18,1	п.-т. о. Глазу- новка	18,1	—	40
5,3	16,0	3,2	"	16,0	п.-т. о. Мало- архангельск	5,3	—	41
37,3	21,3	3,2	"	21,3	п.-т. о. Глазу- новка	21,3	—	42
5,3	12,8	4,2	"	12,8	п.-т. о. Мало- архангельск	5,3	—	43
5,3	12,8	4,2	"	12,8	"	5,3	—	44

Малоархангельский уезд.

№ по поряд.	Поездные Поволюбные	Наименование населенного пункта (в скобках прежнее)	Тип пункта (село, де- ревня, хутор и т. д.)	Наименование сель- совета, в который входит данный на- селенный пункт	На какой реке, ручьё стоит данный населенный пункт	Количество хозяйств на 17/XII 26 г.		Количество налич- ного населения на 17 декабря 1926 г.		
						Всего	В том чис. крестьян. типа	Мужчин	Женщин	Об. пола
590	45	Желудки . . .	хутор	Александровский	—	58	58	144	163	307
591	46	Зарека	деревня	Богородский	рк. Ока	118	117	241	301	542
592	47	Заря	поселок	Новополевский	—	9	9	25	24	49
593	48	Заря жизни . .	„	Красно-Слобод- ский	—	21	21	54	56	110
594	49	Захаровка (Ру- да)	деревня	Голенищевский	—	148	148	369	389	758
595	50	Зеленая роща I	поселок	Новополевский	—	8	8	21	24	45
596	51	Зеленая Роща II	поселок	Александровский	—	4	4	11	12	23
597	52	Зеленый . . .	„	Куначевский	—	6	6	13	15	28
598	53	Золотая Поляна	„	Голенищевский	—	11	11	40	43	83
599	54	Ильинский (из дер. Голени- щево)	„	„	—	17	17	51	48	99
600	55	Казарма 440 кл. М.-К. ж. д.	ж. д.	Куначевский	—	1	—	2	3	5
601	56	Каменка . . .	деревня	Гремячевский	—	106	106	229	260	489
602	57	Каменка . . .	„	Каменский	—	204	202	476	533	1009
603	58	Каменская . .	больница	Гремячевский	—	2	1	3	7	10
604	59	Каменские . .	выселки	Каменский	—	13	13	48	35	83
605	60	Каменский . .	хутор	„	—	3	3	9	11	20
606	61	Карповка . . .	поселок	Верхне-Гнилу- шенский	—	5	5	11	14	25
607	62	Кириллово (Ко- тельниковой)	хутор	Сторожевский	—	2	2	6	3	9
608	63	Клюйков (Ко- тельников)	„	„	—	1	1	3	1	4
609	64	Комаревка . .	деревня	„	—	14	14	26	33	59
610	65	Красная Поляна	„	Гремячевский	—	39	39	99	101	200
611	66	Красная-Сло- бодка (Коше- лиха)	„	Краснослобод- ский	рк. Неруч	166	163	349	432	781
612	67	Кривцово . .	„	Васильевский	рк. Неруч	80	77	188	206	394
613	68	Кривцовский .	поселок	„	рк. Неруч	7	7	17	18	35
614	69	Кривые Верхи	деревня	Куначевский	—	64	60	150	163	313
615	70	Кукуевка . .	„	Сторожевский	—	38	37	89	120	209
616	71	Кунач	„	Куначевский	—	143	139	341	366	707
617	72	Латышовский .	хутор	Гнилушинский	—	62	62	158	162	320

6. Ленинская волость.

Р а с с т о я н и е

От уездн. города километров	От волостного центра килом.	От сельсовета километров	От жел. дорожн. станции.		От ближайш. почты или телеграфа		Наличие: учреждений, пред- приятий и организаций на 1/1—1927 года	№ по волости.
			Какой именно с указан. жел. дороги	Километ.	Какой почты, какого телеграфа	Километ.		
8,5	12,8	2,7	Глазуновка, М.-К. ж. д.	12,8	п.-т. о. Мало- архангельск	8,5	Шк. I-ой ст.; лик/п.	45
32,0	21,3	2,1	"	21,3	п. а. Воронеж	7,5	—	46
14,9	4,2	3,1	"	4,2	п.-т. о. Глазу- новка	4,2	—	47
13,9	6,4	1,0	"	6,4	"	6,4	—	48
32,0	18,0	3,2	"	18,0	"	18,0	Шк. I-ой ст.; к-т-з—Ш р.	49
12,8	5,3	3,1	"	5,3	"	5,3	—	50
2,1	12,8	4,3	"	12,8	п.-т. о. Малоархангельск	2,1	—	51
14,9	4,2	2,1	"	4,2	п.-т. о. Глазуновка	4,2	—	52
32,0	16,0	3,2	"	16,0	"	16,0	—	53
32,0	18,0	1,0	"	18,0	"	18,0	—	54
18,1	3,2	2,1	"	3,2	"	3,2	—	55
26,7	12,8	1,0	"	12,8	"	12,8	—	56
26,7	23,4	0,0	"	23,4	"	23,4	С/с; шк. I-ой ст.; лик/п.; 2-к-т-з—Ш р.	57
32,0	12,8	1,0	"	12,8	"	12,8	Мед/п.	58
16,0	24,5	1,0	"	24,5	п.-т. о. Малоархангельск	16,0	—	59
16,0	24,5	1,0	"	24,5	"	16,0	—	60
8,5	13,8	3,2	"	13,8	"	8,5	—	61
27,7	5,1	3,1	"	5,1	п.-т. о. Глазуновка	5,1	—	62
25,6	5,1	3,1	"	5,1	"	5,1	—	63
21,3	3,1	1,0	"	3,1	"	3,1	—	64
25,6	12,8	2,1	"	12,8	"	12,8	—	65
9,6	6,4	0,0	"	6,4	"	6,4	С/с; шк. I-ой ст.	66
10,7	8,5	3,2	"	8,5	"	8,5	—	67
11,2	7,4	3,2	"	7,4	"	7,4	—	68
16,0	3,1	3,1	"	3,1	"	3,1	Шк. I-ой ст.	69
23,5	7,4	4,2	"	7,4	"	7,4	—	70
16,0	2,1	0,0	"	2,1	"	2,1	С/с; шк. I-ой ст.; лик/п.	71
32,0	14,9	3,1	"	14,9	"	14,9	—	72

Малоархангельский уезд

№ по поряд.	Наименование населенного пункта (в скобках прежнее)	Типпункта, (село, де- ревя, хутор к т. д.)	Наименование сель- советы, в который входит данный на- селенный пункт.	На какой реке, ручьё стоит данный населенный пункт	Количество хозяйств на 17/ХII/ 26 г.		Количество налич- ного населения на 17 декабря 1926 г.		
					Всего	В том чис. крестьян. типа	Мужчин	Женщин	Об. пола
618	73 Лесная Сто- рожка	лесная сторожка	Куначевский	—	1	1	1	3	4
619	74 Лесная Сто- рожка	"	Тагинский	—	1	—	1	—	1
620	75 Ливадия (1-й Верхне-Гни- лушинский)	поселок	Верхне-Гнилу- шинский	—	9	9	26	31	57
621	76 Ловчиково . .	село	Ловчиковский	—	83	73	158	201	359
622	77 Ловчиковский .	поселок	"	—	9	9	23	39	62
623	78 Малоархангель- ская с/х. шко- ла при сов- хозе Параше- но	с.-х. школа	Куначевский	—	14	2	74	22	96
624	79 Мельница . .	мельница	Богородский	—	1	1	3	5	8
625	80 Мельница Би- рюковых	"	Тагинский	—	2	2	3	7	10
626	81 Мельница Гри- шина	водная мельница	Голенищевский	рк. Ока	2	2	5	5	10
627	82 Мельница Кузь- мичева, при дер. Екате- риновке	"	Богородский	рк. Ока	1	1	2	2	4
628	83 Мельница Солн- цева	"	"	рк. Ока	1	1	3	2	5
629	84 Минакова . .	хутор	Куначевский	—	1	1	4	4	8
630	85 Моисеев Лобок	поселок	"	—	11	11	23	28	51
631	86 Моховой . . .	хутор	Голенищевский	—	37	37	101	103	209
632	87 Некучное . . .	деревня	Краснослобод- ский	рк. Неруч	29	29	55	93	148
633	88 Нижняя-Гнилу- ша	"	Александровский	—	146	146	348	425	773
634	89 Новая жизнь .	поселок	Тагинский	—	11	11	31	33	64
635	90 Ново-Василь- евка	деревня	Васильевский	рк. Неруч	18	18	40	33	73
636	91 Ново-Вознесен- ский	поселок	Голенищевский	—	5	5	20	18	38
637	92 Ново-Полево (Петровское- Полево)	деревня	Новополевский	—	173	169	384	523	907
638	93 Онегино . . .	поселок	Александровский	—	16	16	46	46	92
639	94 Орлиный . . .	"	Сторожевский	—	5	5	13	16	29
640	95 Островки . .	"	Александровский	—	11	11	29	36	65
641	96 Отрада	"	Новопольский	—	30	30	85	100	185
642	97 Панская . . .	деревня	Краснослобод- ский	рк. Неруч	99	98	273	288	561

6. Ленинская волость.

Р а с с т о я н и е							Наличие: учреждений, пред- приятий и организаций на 1/1—1927 года	№№ по волости.
От уездн. города километров	От волостного центра килом.	От сельсовета километров	От жел. дорожн. станции		От ближайш. почты или телеграфа			
			Какой именно с указан. жел. дороги	Километ.	Какой почты, какого телеграфа	Километ.		
—	3,1	1,0	Глазуновка, М.-К. ж. д.	3,1	п.-т. о. Глазуновка	3,1	—	73
32,0	19,2	3,1	"	19,2	"	19,2	—	74
5,3	14,9	2,1	"	14,9	п.-т. о. Малоархангельск	5,3	—	75
21,3	6,4	0,0	"	6,4	п.-т. о. Глазуновка	6,4	С/с.; шк. I-ой ст.; вет/п.; агр/п.	76
24,0	6,4	1,0	"	6,4	"	6,4	—	77
12,8	3,1	2,1	"	3,1	"	3,1	—	78
34,2	16,2	4,2	"	16,2	"	16,2	—	79
37,3	19,2	1,0	"	19,2	"	19,2	—	80
32,0	18,0	2,1	"	18,0	"	18,0	—	81
37,3	18,0	2,1	"	18,0	"	18,0	—	82
37,3	19,2	3,2	"	19,2	"	19,2	—	83
12,8	5,3	4,2	"	5,3	"	5,3	—	84
—	6,4	2,1	"	6,4	"	6,4	—	85
29,9	16,0	3,2	"	16,0	"	16,0	Шк. I-ой ст.	86
10,7	7,4	2,1	"	7,4	"	7,4	—	87
7,5	16,0	2,1	"	16,0	п.-т. о. Малоархангельск	7,5	Шк. I-ой ст.; к-т-з—III р.; т-з—II р.	88
32,0	18,1	3,1	"	18,1	п.-т. о. Глазуновка	18,1	—	89
16,0	7,4	2,1	"	7,4	"	7,4	—	90
30,9	16,0	3,2	"	16,0	"	16,0	—	91
19,2	3,1	0,0	"	3,1	"	3,1	С/с.; шк. I-ой ст.	92
4,3	14,9	3,2	"	14,9	п.-т. о. Малоархангельск	4,3	—	93
26,7	3,1	1,0	"	3,1	п.-т. о. Глазуновка	3,1	—	94
9,1	12,8	3,2	"	12,8	п.-т. о. Малоархангельск	9,1	—	95
21,3	2,1	2,1	"	2,1	п.-т. о. Глазуновка	2,1	—	96
12,8	8,5	3,2	"	8,5	"	8,5	Шк. I-ой ст.; т-з—II р.	97

Малоархангельский уезд.

№№ по поряд.		Наименование населенного пункта (в скобках прежнее)	Тип пункта (село, де- ревня, хутор и т. д.)	Наименование сель- совета, в который входит данный на- селенный пункт.	На какой реке, ручье стоит данный населенный пункт	Количество хозяйств на 17/XII 26 г.		Количество налич- ного населения на 17 декабря 1926 г.		
Поуездные	Поволожские					Всего	В том чис- крестьян. типа	Мужчин	Женщин	Об. пола
643	98	Парашинский .	хутор	Куначевский	—	10	10	24	25	49
644	99	Петровка I . .	деревня	Каменский	—	259	255	676	715	1391
645	100	Петровский I .	поселок	Новополевский	—	2	2	3	4	7
646	101	Петровский I .	„	Каменский	—	25	25	68	76	144
647	102	Петровский II	„	„	—	7	7	25	21	46
648	103	Петровский II	„	Новополевский	—	3	3	12	6	18
649	104	Петровский III	„	„	—	3	3	8	9	17
650	105	Плотовец (Го- ленищеве)	„	Голенищевский	—	5	5	6	17	23
651	106	Подозеренка .	деревня	Гнилушинский	—	45	45	110	133	243
652	107	Полевский I .	поселок	Новополевский	—	10	10	39	33	72
653	108	Польнинский .	„	Гремячевский	—	6	6	19	19	38
654	109	Похвальное .	деревня	Краснослобод- ский	рк. Неруч	117	113	250	289	539
655	110	Рождественно	хутор	Куначевский	—	44	37	111	117	228
656	111	Рождественное	деревня	Сторожевский	—	31	30	78	80	158
657	112	Сабурово (3-е общество)	хутор	Верхне-Гнилу- шинский	—	10	10	28	33	61
658	113	Садовый . . .	поселок	Куначевский	—	10	10	35	32	67
659	114	Салтыково (По- дворное)	деревня	Сторожевский	—	37	37	71	92	163
660	115	Светлый путь	поселок	Краснослобод- ский	—	5	5	9	9	18
661	116	Старая Гнилуша	деревня	Гнилушинский	—	254	250	592	738	1330
662	117	Степной . . .	хутор	Каменский	—	20	20	63	61	124
663	118	Сторожево (Старое По- лево)	село	Сторожевский	—	85	83	207	240	447
664	119	Сторожевский	поселок	„	—	9	9	21	27	48
665	120	Строчениха .	хутор	Каменский	—	5	5	25	22	47
666	121	Студеный . .	поселок	Новополевский	—	3	3	11	10	21
667	122	Сысоевых . .	„	Верхне-Гнилу- шинский	—	6	6	15	13	28
668	123	Тагино (быв. Чернышева)	совхоз	Тагинский	—	2	2	4	6	10
669	124	Тагинские . .	хутора	Тагинский	—	5	5	21	15	36
670	125	Тихий уголок	поселок	Краснослобод- ский	—	7	7	16	16	32

6. Ленинская волость.

Р а с с т о я н и е							Наличие: учреждений, предприятий и организаций на 1/1 1927 года	№№ по волости
От уездн. города километров	От волостного центра килом.	От сельсовета километров	От жел. дорожн. станции		От ближайш. почты или телеграфа			
			Какой именно с указан. жел. дороги	Километ.	Какой почты, какого телеграфа	Километ.		
16,0	5,3	1,0	Глазуновка, М.-К. ж. д.	5,3	п.-т. о. Глазуновка	5,3	—	98
12,8	23,4	1,0	"	23,4	п.-т. о. Мало- архангельск	12,8	Шк. I-ой ст.	99
12,8	3,1	4,2	"	3,1	п.-т. о. Глазу- новка	3,1	—	100
17,1	26,6	1,0	"	26,6	п.-т. о. Мало- архангельск	17,1	—	101
18,1	26,6	1,0	"	26,6	"	18,1	—	102
12,8	3,1	4,2	"	3,1	п.-т. о. Глазу- новка	3,1	—	103
13,9	3,1	4,2	"	3,1	"	3,1	—	104
22,9	16,0	3,2	"	16,0	"	16,0	—	105
33,1	18,1	3,2	"	18,1	"	18,1	—	106
14,9	4,2	3,1	"	4,2	"	4,2	—	107
26,7	13,6	1,0	"	13,6	"	13,6	—	108
9,6	8,5	2,1	"	8,5	"	8,5	—	109
18,1	1,0	3,1	"	1,0	"	1,0	—	110
22,4	2,1	1,0	"	2,1	"	2,1	—	111
10,7	9,6	5,3	"	9,6	"	9,6	—	112
12,8	3,1	1,0	"	3,1	"	3,1	Шк. I-ой ст.	113
21,3	5,3	3,1	"	5,3	"	5,3	Лнк/п.	114
14,9	7,4	2,1	"	7,4	"	7,4	—	115
37,3	16,0	0,0	"	16,0	"	16,0	С/с.; шк. I-ой ст.; лнк/п.	116
16,0	26,6	4,2	"	26,6	п.-т. о. Мало- архангельск	16,0	—	117
29,4	3,1	0,0	"	3,1	п.-т. о. Глазу- новка	3,1	С/с.; шк. I-ой ст.	118
23,5	3,1	1,0	"	3,1	"	3,1	—	119
14,9	27,6	5,3	"	27,6	п.-т. о. Мало- архангельск	14,9	—	120
14,9	3,1	2,1	"	3,1	п.-т. о. Глазу- новка	3,1	—	121
5,3	18,1	3,2	"	18,1	п.-т. о. Мало- архангельск	5,3	—	122
32,0	18,1	3,1	"	18,1	п.-т. о. Глазу- новка	18,1	—	123
33,1	19,2	2,1	"	19,2	п.-т. о. Глазу- новка	19,2	—	124
6,4	6,4	2,1	"	6,4	п.-т. о. Мало- архангельск	6,4	—	125

Малоархангельский уезд

№№ по поряд.	Наименование населенного пункта (в скобках прежнее)	Тип пункта (село, де- ревня, хутор и т. д.)	Наименование сель- совета, в который входит данный на- селенный пункт.	На какой реке, ручье стоит данный населенный пункт	Количество хозяйств на 17/XII 26 г.		Количество налич- ного населения на 17 декабря 1926 г.			
					Всего	В том чис. крестьян. типа	Мужчин	Женщин	Об. пола	
671 126	Тросна . . .	поселок	Богородский	рк. Тросна	11	11	24	25	49	
672 127	Трубицыно . .	деревня	Краснослобод- ский	—	15	15	30	35	65	
673 128	Хитрово . . .	„	Васильевский	—	59	58	146	169	315	
674 129	Хитровский .	поселок	„	—	13	13	30	37	67	
675 130	Хитровский .	хутор	„	—	5	5	14	14	28	
676 131	Шушерово .	деревня	Ловчиковский	—	45	45	90	125	215	
677 132	Южный . . .	поселок	Куначевский	—	2	2	3	6	9	
678 133	Ясная Поляна (Казинки, Красносло- бодский)	„	Краснослобод- ский	—	17	16	44	40	84	
679 134	Ясная Поляна I	„	Тагинский	—	33	32	107	122	229	
680 135	Ясная Поляна II (Куначевская)	„	Куначевский	—	6	6	14	18	32	
Итого по волости					5538	5338	13227	15305	28532	
681	1	Авиловский .	поселок	Легостаевский	—	11	11	33	36	69
682	2	Аладьевка . .	деревня	Гнило-Плотский	—	29	29	58	71	129
683	3	Алексеевка .	„	Мисайловский	—	45	44	105	120	225
684	4	Алексеевский .	поселок	„	—	30	30	78	70	148
685	5	Алисова . . .	деревня	1-й Дрово- сеченский	—	44	44	102	111	213
686	6	Алисова I . .	„	Орлянский	—	15	15	34	37	71
687	7	Алисова II (Ку- куевка)	„	„	—	13	12	24	33	57
688	8	Андреевка . .	„	Кобозевский	—	113	113	266	269	535
689	9	Арнаутова (Че- люскина)	„	I Губкинский	—	44	44	102	124	226
690	10	Бахматские вы- селки	„	Новослободский	—	23	23	60	51	111
691	11	Белозерки . .	„	II-й Губкинский	—	123	123	317	349	666
692	12	Боев	хутор	I-й Дрово- сеченский	—	1	1	7	2	9
693	13	Баженова . .	деревня	Орлянский	—	13	13	27	26	53
694	14	Веселое . . .	поселок	Луковский	—	23	23	74	77	151
695	15	Галанский . .	„	Гнило-плотский	—	7	7	20	18	38

6. Ленинская волость.

Р а с с т о я н и е							Наличие: учреждений, предприятий и организаций на 1/I—1927 года	№№ по волости.
От уездн. города километров	От волостного центра килом.	От сельсовета километров	От жел. дорожн. станции.		От ближайш. почты или телеграфа			
			Какой именно с указан. жел. дороги	Километ.	Какой почты, какого телеграфа	Километ.		
41,6	23,5	4,2	Глазуновка, М.-К. ж. д.	23,5	п.-т. о. Глазуновка	23,5	—	126
10,7	7,4	2,1	„	7,4	„	7,4	—	127
13,9	7,4	3,2	„	7,4	„	7,4	К-т-з—III р.	128
14,9	7,4	3,2	„	7,4	„	7,4	—	129
12,8	7,4	3,2	„	7,4	„	7,4	—	130
26,7	8,5	2,1	„	8,5	„	8,5	—	131
—	4,2	1,0	„	4,2	„	4,2	—	132
14,9	6,4	2,1	„	6,4	„	6,4	—	133
32,0	25,6	5,3	„	25,6	„	25,6	—	134
17,6	5,3	2,1	„	5,3	„	5,3	—	135
—	—	—	—	—	—	—	—	—

7. Луковская волость.

26,7	8,5	1,0	Поныри, М.-К. ж. д.	25,6	п. а. Луковец	8,5	—	1
16,0	8,5	2,1	„	18,1	„	8,5	—	2
22,4	2,1	2,1	„	29,9	„	2,1	Шк. I-ой ст.	3
25,6	7,4	5,3	„	37,3	„	7,4	—	4
27,7	8,5	1,0	Нетрубевж, М.-К.-В. ж. д.	9,6	„	8,5	Т-з—II р.	5
8,5	19,2	4,2	Поныри, М.-К. ж. д.	9,6	п.-т. о. Мало- архангельское	8,5	—	6
6,4	19,2	4,2	„	9,6	„	6,4	—	7
28,8	8,5	7,4	Нетрубевж, М.-К.-В. ж. д.	19,2	п. а. Луковец	8,5	Шк. I-ой ст.	8
13,3	5,3	1,0	Малоархангельск, М.-К. ж. д.	27,2	„	5,3	—	9
13,9	8,5	3,2	Поныри, М.-К. ж. д.	18,1	„	8,5	—	10
12,8	6,4	1,0	„	27,7	„	6,4	Шк. I-ой ст.	11
25,6	8,5	1,0	Нетрубевж, М.-К.-В. ж. д.	10,7	„	8,5	—	12
8,5	19,2	4,2	Поныри, М.-К. ж. д.	8,5	п.-т. о. Мало- архангельское	8,5	—	13
22,4	6,4	6,4	„	29,9	п. а. Луковец	6,4	—	14
18,1	10,2	2,8	„	16,0	„	10,2	—	15

Малоархангельский уезд

№ по поряд.	Поволостные	Наименование населенного пункта (в скобках прежнее)	Тип пункта (село, де- ревя, хутор и т. д.)	Наименование сель- совета, в который входит данный на- селенный пункт.	На какой реке, ручье стоит данный населенный пункт	Количество хозяйств на 17/XII 26 г.		Количество налич- ного населения на 17 декабря 1926 г.		
						Всего	В том чис- крестьян. типа	Мужчин	Женщин	Об. пола
696	16	Гнилая Плота	село	Гнило-Плотский	—	229	228	479	578	1057
697	17	Гореловский .	поселок	Подкопаевский	рк. Дайман	10	10	35	28	63
698	18	Горное . . .	сельцо	Кобозевский	—	20	20	43	50	93
699	19	Греченский . .	поселок	1 Губкинский	—	11	11	34	41	75
700	20	Гречик . . .	деревня	Кобозевский	—	28	28	76	82	158
701	21	Губкино I . .	село	1-й Губкинский	—	168	165	362	430	792
702	22	Губкино II (Ва- сютино)	„	2-й Губкинский	—	170	170	350	458	808
703	23	Гулеевский . .	поселок	Мисайловский	—	16	16	48	54	102
704	24	Дачный (I Куз- нечик)	„	Луковский	рк. Сосна	6	6	20	21	41
705	25	Демьяновых .	хутор	Подкопаевский	рк. Сосна	1	1	9	6	15
706	26	Денисовка (Ра- споповка)	деревня	Орлянский	—	14	14	35	42	77
707	27	Доброе начало	поселок	Луковский	рч. Сучье	13	13	34	30	64
708	28	Дровосечное I	село	1-й Дровосе- ченский	—	139	138	304	357	661
709	29	Дровосечное II	„	2-й Дровосе- ченский	—	184	181	465	470	935
710	30	Дубровский .	поселок	1-й Губкинский	рк. Сосна	3	3	9	11	20
711	31	Егурново . .	деревня	Луковский	рк. Сосна	28	27	56	74	130
712	32	Ержинский .	поселок	Подкопаевский	рк. Сосна	6	6	9	18	27
713	33	Ефремова . .	хутор	Мисайловский	—	1	1	1	2	3
714	34	Залого	выселки	Легостаевский	—	5	5	9	14	23
715	35	Знаменка . .	деревня	Кобозевский	рк. Сосна	82	80	191	235	426
716	36	Кабак	поселок	Подкопаевский	рк. Сосна	14	14	31	46	77
717	37	Казаковка . .	деревня	1-й Дровосе- ченский	—	45	44	111	125	236
718	38	Каменка . . .	„	Легостаевский	—	84	83	202	220	422
719	39	Камыши . . .	„	2-й Дровосе- ченский	—	35	34	81	88	169
720	40	Кобозево . .	„	Кобозевский	—	81	81	169	225	394
721	41	Коновик . . .	„	Луковский	—	13	13	45	41	86
722	42	Корогодин . .	хутор	1-й Дровосе- ченский	—	3	3	5	6	11
723	43	Корогодина (Липовка)	деревня	Подкопаевский	рк. Дайман	10	10	37	35	72
724	44	Боротеева I .	„	Легостаевский	—	32	32	70	86	156

7. Луковская волость.

От уездн. города километров	Р а с с е т о я н и е					Наличие: учреждений, пред- приятий и организаций на 1/1—1927 года	№№ по волостн.	
	От волостного центра килом.	От сельсовета километров	От жел. дорожн. станции.		От ближайш. почты или телеграфа			
			Какой именно с указан. жел. дороги	Километ.	Какой почты, какого телеграфа			Километ.
16,0	8,5	0,0	Поньри, М.-К. ж. д.	16,0	п. а. Луковец	8,5	С/с; шк. I-ой ст.; лик/п.; к-т-з—III р.; т-з—III р.	16
26,7	7,5	5,3	„	27,7	„	7,5	—	17
20,2	1,0	1,0	„	27,7	„	1,0	—	18
20,2	8,5	7,4	Малоархангельск, М.-К. ж. д.	34,1	„	8,5	—	19
26,7	8,5	7,4	Нетрубеж, М.-К.-В. ж. д.	21,3	„	8,5	Шк. I-ой ст.	20
12,8	6,4	0,0	Поньри, М.-К. ж. д.	25,6	„	6,4	Шк. I-ой ст.; к-т-з III р.	21
12,8	7,4	0,0	„	25,6	„	7,4	С/с; шк. I-ой ст.; к-т-з—III р.	22
26,7	6,4	2,1	Нетрубеж, М.-К.-В. ж. д.	10,7	„	6,4	—	23
18,1	2,1	2,1	Поньри, М.-К. ж. д.	27,7	„	2,1	—	24
21,3	2,1	2,1	Нетрубеж, М.-К.-В. ж. д.	17,1	„	2,1	—	25
7,5	16,0	1,0	Поньри, М.-К. ж. д.	12,8	п.-т. о. Мало- архангельское	7,5	—	26
13,9	6,4	6,4	Поньри, М.-К. ж. д.	24,5	п. а. Луковец	6,4	—	27
26,7	7,4	0,0	Нетрубеж, М.-К.-В. ж. д.	8,5	„	7,4	С/с; 2 т-з—II р.	28
26,7	8,5	0,0	„	7,5	„	8,5	С/с; шк. I-ой ст.; лик/п.; к-т-з—III р.; т-з—III р.	29
13,9	5,3	2,1	Малоархангельск, М.-К. ж. д.	27,7	„	5,3	—	30
19,2	1,0	1,0	Поньри, М.-К. ж. д.	26,7	„	1,0	—	31
23,5	5,3	2,1	Нетрубеж, М.-К.-В. ж. д.	13,9	„	5,3	—	32
27,7	6,4	2,1	„	10,7	„	6,4	—	33
26,7	8,5	1,0	Коссоржа, М.-К.-В. ж. д.	14,9	„	8,5	—	34
19,2	1,0	1,0	Поньри, М.-К. ж. д.	26,7	„	1,0	Лик/п.	35
24,5	5,3	2,0	Нетрубеж, М.-К.-В. ж. д.	12,8	„	5,3	—	36
25,6	7,4	1,0	„	8,5	„	7,4	—	37
19,2	9,6	2,1	Поньри, М.-К. ж. д.	21,3	„	9,6	Шк. I-ой ст.	38
28,8	9,6	1,1	Нетрубеж, М.-К.-В. ж. д.	6,4	„	9,6	—	39
20,3	1,0	0,0	Коссоржа, М.-К.-В. ж. д.	16,2	„	1,0	С/с.	40
22,4	4,2	4,2	Поньри, М.-К. ж. д.	21,3	„	4,2	—	41
26,7	7,4	1,0	„	13,2	„	7,4	—	42
24,5	5,3	2,1	Нетрубеж, М.-К.-В. ж. д.	17,1	„	5,3	—	43
25,6	7,4	1,0	Коссоржа, М.-К.-В. ж. д.	16,0	„	7,4	—	44

Малоархангельский уезд

№№ по поряд.		Наименование населенного пункта (в скобках прежнее)	Тип пункта (село, деревня, хутор и т. д.)	Наименование селения, в который входит данный населенный пункт	На какой реке, ручье стоит данный населенный пункт	Количество хозяйств на 17/XII 26 г.		Количество наличного населения на 17 декабря 1926 г.		
По уезду	Поволостные					Всего	В том чис. крестьян. тина	Мужчин	Женщин	Об. пола
725	45	Коротеева П .	деревня	Легостаевский	—	68	68	148	192	340
726	46	Коротеевские .	выселки	„	—	4	4	7	11	18
727	47	Кошелевка . .	деревня	1-й Губкинский	рк. Сосна	69	69	173	187	360
728	48	Красная звезда	поселок	1-й Дровосеченский	—	8	8	17	19	36
729	49	Красный . .	„	„	—	18	18	51	51	102
730	50	Крикуновка (тривая Плота)	деревня	Легостаевский	рк. Дайман	13	13	34	36	70
731	51	Кутепова . . .	„	2-й Дровосеченский	—	38	38	89	110	199
732	52	Ладыгино . .	„	Кобозевский	—	54	54	146	167	313
733	53	Ладыгинский .	поселок	Кобозевский	—	8	8	21	18	39
734	54	Легостаево I .	село	Легостаевский	—	101	101	241	255	496
735	55	Легостаево II .	„	„	рк. Дайман	82	81	199	252	451
736	56	Легостаевские I	выселки	„	—	6	6	18	14	32
737	57	Легостаевские II	„	„	—	13	13	34	37	71
738	58	Лесок Черноды	поселок	„	—	10	10	26	17	43
739	59	Лпц	хутор	Гнило-Плотский	—	1	1	4	3	7
740	60	Лобынцева двор	селение	Мисайловский	рк. Сосна	1	1	2	3	5
741	61	Луковец . . .	село	Луковский	рк. Сосна	115	111	293	323	616
742	62	Малая Плотка	деревня	Новослободский	—	113	113	279	327	606
743	63	Маркова . .	хутор	Гнило-Плотский	—	2	2	6	7	13
744	64	Маслова . . .	„	Подкопаевский	рк. Дайман	2	2	5	4	9
745	65	Мелихова . .	„	Мисайловский	—	1	1	3	1	4
746	66	Мельница Барыкова	мельница	2-й Дровосеченский	рч. Редкино	1	1	2	1	3
747	67	Мельница Гореловская	„	Подкопаевский	рк. Дайман	1	1	2	5	7
748	68	Мельница Гречишников	„	„	—	1	—	1	1	2
749	69	Мельница Ержинская (Шульгина)	„	1-й Губкинский	рк. Сосна	1	—	5	1	6
750	70	Мельница Мальгина (быв. Лебедянцева)	„	„	рк. Сучье	2	1	2	2	4
751	71	Мельница Плещеевская	„	Луковский	рк. Сосна	1	1	6	3	9

7. Луковская волость.

От уездн. города километров	Р а с с т о я н и е						Наличие: учреждений, пред- приятий и организаций на 1/1—1927 года	№№ по волости.
	От волостного центра килом.		От жел. дорожн. станции		От ближайш. почты или телеграфа			
	От сельсовета километров	Какой именно с указан. жел. дороги	Километ.	Какой почты, какого телеграфа	Километ.			
23,5	7,4	2,1	Поньри, М.-К. ж. д.	21,3	п. а. Луковец	7,4	Шк. I-ой ст.	45
29,9	7,4	2,1	"	21,3	"	7,4	—	46
12,8	6,4	1,0	"	26,7	"	6,4	—	47
32,0	8,5	2,1	Коссоржа, М.-К.-В. ж. д.	10,7	"	8,5	—	48
29,9	8,5	2,1	Нетрубей, М.-К.-В. ж. д.	9,6	"	8,5	—	48
27,7	8,5	1,0	Коссоржа, М.-К.-В. ж. д.	11,7	"	8,5	—	50
28,8	9,6	1,0	Нетрубей, М.-К.-В. ж. д.	5,3	"	9,6	Шк. I-ой ст.	51
20,3	1,0	1,0	Коссоржа, М.-К.-В. ж. д.	16,0	"	1,0	—	52
25,6	6,4	5,3	Поньри, М.-К. ж. д.	34,1	"	6,4	—	53
26,7	7,5	0,0	Коссоржа, М.-К.-В. ж. д.	12,8	"	7,5	С/с; шк. I-ой ст.; к-т-з - III р.; т-з—III р.	54
26,7	7,4	1,0	"	13,9	"	7,4	—	55
26,7	8,5	1,0	"	12,8	"	8,5	—	56
26,7	7,4	1,0	Поньри, М.-К. ж. д.	26,7	"	7,4	—	57
25,6	8,5	1,0	"	25,6	"	8,5	—	58
18,1	9,6	2,1	"	16,0	"	9,6	—	59
22,4	2,1	2,1	"	29,9	"	2,1	—	60
19,2	0,0	0,0	"	26,7	"	0,0	ВИК; с/с; п/а; шк. I-ой ст.; б-ка; к-т-з—III р.; т-з—II р.; т-з—III р. 2 т-з—IV р.; мед/п; вет/п.	61
12,8	12,8	1,0	"	12,8	п.-т. о. Мало- архангельск	12,8	Шк. I-ой ст.	62
18,1	9,6	2,1	"	16,0	п. а. Луковец	9,6	—	63
23,5	4,2	1,0	"	28,8	"	4,2	—	64
22,4	3,2	2,1	"	29,9	"	3,2	—	65
32,0	16,0	5,3	Коссоржа, М.-К.-В. ж. д.	8,5	"	16,0	—	66
27,7	7,5	4,2	Поньри, М.-К. ж. д.	19,2	"	7,5	—	67
22,4	4,2	1,0	"	26,7	"	4,2	—	68
13,9	6,4	1,0	Малоархангельск, М.-К. ж. д.	27,8	"	6,4	—	69
13,3	6,4	1,0	"	26,7	"	6,4	—	70
18,1	2,1	2,1	Поньри, М.-К. ж. д.	27,7	"	2,1	—	71

Малоархангельский уезд

№№ по поряд.	Наименование населенного пункта (в скобках прежнее)	Тип пункта (село, деревня, хутор и т. д.)	Наименование сель- совета, в который входит данный на- селенный пункт.	На какой реке, ручье стоит данный населенный пункт	Количество хозяйств на 17/XII 26 г.		Количество налич- ного населения на 17 декабря 1926 г.		
					Всего	В том чис. крестьян. типа	Мужчин	Женщин	Об. пола
752	72 Мельница Ре- вякина	мельница	2-й Губкинский	р. Сосна	1	—	3	3	6
753	73 Мисайлово I .	село	Мисайловский	—	193	193	461	549	1010
754	74 Мисайлово II .	деревня	„	р. Сосна	57	57	128	171	299
755	75 Моздовка . . .	поселок	Луковский	—	10	10	15	26	41
756	76 Мокрое	деревня	Подкопаевский	—	117	116	282	330	612
757	77 Мурыкин	поселок	Легостаевский	—	15	15	33	43	76
758	78 Мышакина . . .	хутор	Мисайловский	—	1	1	6	4	10
759	79 Нижние Дворы	деревня	Подкопаевский	р. Дайман	30	30	73	86	159
760	80 Новая Жизнь . .	поселок	Луковский	—	5	5	15	16	31
761	81 Новая слободка I (Костино, с-по Дмитриевка)	деревня	Новослободский	—	119	116	251	279	530
762	82 Новая слобод- ка II (Костино, с-по Дмитриев- ка)	„	„	—	40	40	89	106	195
763	83 Оборнева	хутор	Кобозевский	—	1	1	3	3	6
764	84 Овсянникова . .	„	Луковский	р. Сосна	1	1	4	6	10
765	85 Октябрьский (Упальи ко- лодезь)	поселок	Легостаевский	—	11	11	39	34	73
766	86 Орлянка	село	Орлянский	—	77	75	143	205	348
767	87 Острова	деревня	„	—	58	58	132	158	290
768	88 Павленко (Во- лодина)	хутор	Гнило-Плотский	—	2	2	4	3	4
769	89 Пересуха	деревня	Орлянский	—	95	94	202	255	457
770	90 Перова Ф. С. . .	хутор	Мисайловский	—	1	1	2	1	3
771	91 Петрова Д. А. . .	„	„	—	1	1	4	2	6
772	92 Петрова Ф. А. . .	„	„	—	1	1	3	9	12
773	93 Плещеева (Куз- нечик)	деревня	Луковский	р. Сосна	109	108	303	349	652
774	94 Плещеевский . .	вет/пункт	„	р. Сосна	1	—	4	1	5
775	95 Подкопаева . . .	деревня	Подкопаевский	р. Сосна	102	100	276	298	574
776	96 Покровский . . .	поселок	1-й Губкинский	—	11	11	32	34	66
777	97 Поповский	„	Легостаевский	—	14	14	30	41	71
778	98 Постоялые Дворы	деревня	Подкопаевский	—	24	24	52	60	112

7. Луковская волость.

Р а с с т о я н и е						Наличие: учреждений, предприятий и организаций на 1/1—1927 года	№№ по волости.	
От уездн. города километров	От волостного центра килом.	От сельсовета километров	От жел. дорожн. станции.		От ближайш. почты или телеграфа			
			Какой именно с указан. жел. дороги	Километ.	Какой почты, какого телеграфа			Километ.
12,8	7,4	1,0	Поныри, М.-К. ж. д.	26,7	п. а. Луковец	7,4	—	72
24,5	5,3	0,0	Нетрубеж, М.-К.-В. ж. д.	12,8	„	5,3	С/с; шк. I-ой ст.; к-т-з—III р; 2 т-з—III р.	73
24,5	6,4	1,0	„	12,8	„	6,4	—	74
29,9	10,6	10,6	„	19,2	„	10,6	—	75
22,4	4,2	2,1	„	16,0	„	4,2	Шк. I-ой ст.	76
26,7	8,5	1,0	Поныри, М.-К. ж. д.	25,6	„	8,5	—	77
27,7	7,4	2,1	Нетрубеж, М.-К.-В. ж. д.	10,7	„	7,4	—	78
24,5	4,2	1,0	„	14,9	„	4,2	—	79
18,1	3,2	3,2	Поныри, М.-К. ж. д.	24,5	„	3,2	—	80
12,8	14,9	0,0	„	12,8	п.-т. о. Мало- архангельск	12,8	С/с; шк. I-ой ст.; к-т-з—III р.	81
12,8	14,9	1,0	„	12,8	„	12,8	—	82
25,6	6,4	5,3	„	21,3	п. а. Луковец	6,4	—	83
18,1	2,1	2,1	„	26,7	„	2,1	—	84
25,6	8,5	2,1	„	23,5	„	8,5	—	85
7,5	16,0	0,0	„	12,8	п.-т. о. Мало- архангельск	7,5	С/с; шк. I-ой ст.; 2 к-т-з—III р.	86
8,5	16,0	1,0	„	11,7	„	8,5	Шк. I-ой ст.	87
16,0	12,8	2,1	„	16,0	п. а. Луковец	12,8	—	88
8,5	10,6	2,1	„	14,9	п.-т. о. Мало- архангельск	8,5	Шк. I-ой ст.	89
27,7	6,4	2,1	Нетрубеж, М.-К.-В. ж. д.	10,7	п. а. Луковец	6,4	—	90
26,7	6,4	2,1	„	10,7	„	6,4	—	91
26,7	6,4	2,1	„	10,7	„	6,4	—	92
18,1	2,1	2,1	Поныри, М.-К. ж. д.	27,7	„	2,1	Шк. I-ой ст.; лик/п; изб/чит; к-т-з—III р; агр/п.	93
18,1	2,1	2,1	„	27,7	„	2,1	Вег/п.	94
21,3	3,2	0,0	Нетрубеж, М.-К.-В. ж. д.	16,0	„	3,2	С/с; шк. I-ой ст.; лик/п; т-з—II р.	95
9,6	7,4	2,1	Малоархангельск, М.-К. ж. д.	21,3	„	7,4	—	96
25,6	8,5	2,1	Поныри, М.-К. ж. д.	23,5	„	8,5	—	97
25,6	5,3	2,1	Нетрубеж, М.-К.-В. ж. д.	12,8	„	5,3	—	98

Малоархангельский уезд

№№ по поряд.		Наименование населенного пункта (в скобках прежнее)	Тип пункта, (село, деревня, хутор и т. д.)	Наименование сельсовета, в который входит данный населенный пункт.	На какой реке, ручье стоит данный населенный пункт.	Количество хозяйств на 17/ХІІ 26 г.		Количество наличного населения на 17 декабря 1926 г.		
Поуездные	Поволостные					Всего	В том чис. крестьян. тина	Мужчин	Женщин	Об. пола
779	99	Преображенский	поселок	2-й Губкинский	—	12	12	30	42	72
780	100	Прилепы . . .	„	1-й Губкинский	рк. Сосна	10	10	22	32	54
781	101	Прозорова . .	деревня	Гнило-Плотский	—	82	81	187	201	388
782	102	Редкино (Казаковская мельница)	хутор	1-й Дровосеченский	рк. Дайман	1	1	4	3	7
783	103	Редкино . . .	деревня	2-й Дровосеченский	—	74	73	188	215	403
784	104	Реутова . . .	хутор	Гнило-Плотский	—	1	1	4	2	6
785	105	Рогатый . . .	поселок	Луковский	—	15	15	34	46	80
786	106	Рогатый . . .	хутор	„	—	1	1	1	4	5
787	107	Солодиловых (Рюмшина)	„	Орлянский	—	7	7	10	28	38
788	108	Струкова . . .	„	1-й Дровосеченский	—	1	1	5	1	6
789	109	Тихая Пристань	поселок	1-й Губкинский	рк. Сучье	1	1	2	1	3
790	110	Тихомирова .	хутор	Гнило-Плотский	—	1	1	2	4	6
791	111	Тихонова . . .	„	1-й Дровосеченский	—	1	1	2	1	3
792	112	Третьякова . .	„	„	—	2	2	6	5	11
793	113	Упаловская школа крестьянской молодежи	школа	Гнило-Плотский	—	4	—	11	4	15
794	114	Упалое I-е . .	село	„	—	32	32	78	98	176
795	115	Упалое II-е .	„	„	—	9	9	22	26	48
796	116	Упалое III-е .	„	„	—	16	15	39	39	78
797	117	Ягодное . . .	деревня	2-й Дровосеченский	—	77	75	185	229	414
798	118	Языково I-е .	„	Гнило-Плотский	—	28	28	58	66	124
799	119	Языково II-е .	„	„	—	34	34	102	102	204
800	120	Языковские Выселки	поселок	„	—	15	15	37	43	80
801	121	Ясная Поляна	„	2-й Губкинский	рк. Сосна	32	32	87	89	176
802	122	Ясный Колодезь I (Чбысовка)	деревня	1-й Дровосеченский	рк. Дайман	32	32	66	87	153
803	123	Ясный Колодезь II	„	„	—	36	36	82	88	170
Итого по волости						4340	4295	10294	11842	22136

Малоархангельский уезд

№№ по поряд.	Поволостные	Наименование населенного пункта (в скобках прежнее)	Тип пункта, (село, деревня, хутор и т. д.)	Наименование сель- совета, в который входит данный на- селенный пункт	На какой реке, ручье стоит данный населенный пункт	Количество хозяйств на 17/XII 26 г.		Количество налич- ного населения на 17 декабря 1926 г.		
						Всего	В том чис. крестьян. типа	Мужчин	Женщин	Об. пола
804	1	Абакумова (Мельникова)	хутор	Семеновский	—	7	7	25	20	45
805	2	Александровка	сельцо	Александровский	—	117	117	279	315	594
806	3	Архангельское	село	Очкинский	—	162	153	362	383	745
807	4	Афанасовка	деревня	Лесковский	—	51	51	125	146	271
808	5	Барнышева усадьба	селение	Очкинский	—	1	1	3	3	6
809	6	Белое Озеро	поселок	Александровский	—	9	9	25	34	59
810	7	Будка ж. д. 427 в. М.-К. ж. д.	ж.-д. будка	Очкинский	—	2	1	3	4	7
811	8	Будка ж. д. 430 в. М.-К. ж. д.	"	"	—	1	—	3	3	6
812	9	Будка ж. д. 432 в. М.-К. ж. д.	"	"	—	2	—	4	7	11
813	10	Будка ж. д. 452 в. М.-К. ж. д.	"	"	—	2	—	1	7	8
814	11	Будка ж. д. 455 в. М.-К. ж. д.	"	"	—	1	—	4	4	8
815	12	Бузудук (Алек- сандровка)	деревня	Семеновский	—	62	61	176	175	351
816	13	Вавилоновка (Глазуновка)	"	1-й Подгородный	—	65	68	177	194	371
817	14	Веселый Бере- жок	поселок	Очкинский	—	26	25	62	73	135
818	15	Герасин Верх	"	Сеньковский	—	8	8	21	23	44
819	16	Гриневка . . .	деревня	1-й Подгородный	—	89	89	228	245	473
820	17	Детская Трудо- вая колония (Тиняково)	колония	Юдинский	—	9	—	59	30	89
821	18	Дрожеветский (Хохлы)	хутор	Александровский	рк. Снова	19	19	56	52	108
822	19	Егурновых . .	"	Семеновский	—	3	3	4	9	13
823	20	Заказная . . .	артель	2-й Подгородный	—	7	7	14	19	33
824	21	Ильинское (Ма- слово-Щерба- тово)	сельцо	Очкинский	—	69	64	162	172	334
825	22	Казарма 458 к. М.-К. ж. д.	ж.-д. ка- зарма	"	—	2	—	3	3	6
826	23	Казарма 460 к. М.-К. ж. д.	"	"	—	3	—	3	1	4
827	24	Клениных . .	поселок	"	—	3	3	12	5	17
828	25	Козловых . .	хутор	Семеновский	—	8	8	26	21	47
829	26	Кононов . . .	хутор	Семеновский	—	2	2	8	6	14
830	27	Кононов . . .	"	"	—	5	5	14	11	25
831	28	Копенки . . .	поселок	Сеньковский	рк. Очка	16	15	37	39	76

8. Малоархангельская волость.

Р а с с т о я н и е

От уездн. города километров	От волостного центра килом.	От сельсовета километров	От жел. дорожн. станции.		От ближайш. почты или телеграфа		Наличие: учреждений, пред- приятий и организаций на 1/1—1927 года	№ по волости.
			Какой именно с указан. жел. дороги	Километ.	Какой почты, какого телеграфа	Километ.		
9,6	9,6	4,3	Малоархангельск М.-К. ж. д.	6,4	п.-т. о. Малоархангельск	9,6	—	1
31,3	31,3	2,1	Поныри, М.-К. ж. д.	7,5	п.-т. о. Поныри	7,5	Шк. I-ой ст.	2
19,2	19,2	0,0	Малоархангельск М.-К. ж. д.	6,4	п.-т. о. Малоархангельск	19,2	С/с.; шк. I-ой ст.; лик/п. б-ка; 2 к.-т-з—III р.	3
5,3	5,3	4,3	"	17,3	"	5,3	Шк. I-ой ст.	4
19,2	19,2	1,1	"	6,4	"	19,2	—	5
32,0	32,0	4,3	Поныри, М.-К. ж. д.	13,9	п.-т. о. Поныри	13,9	—	6
—	—	—	—	—	—	—	—	7
—	—	—	—	—	—	—	—	8
—	—	—	—	—	—	—	—	9
—	—	—	—	—	—	—	—	10
—	—	—	—	—	—	—	—	11
12,3	12,3	7,5	Малоархангельск М.-К. ж. д.	1,6	п.-т. о. Малоархангельск	12,3	—	12
2,9	2,9	1,1	"	10,7	"	2,9	Шк. I-й ст.	13
19,2	19,2	1,1	"	7,5	"	19,2	—	14
32,0	32,0	5,3	Поныри, М.-К. ж. д.	23,0	п.-т. о. Поныри	23,0	—	15
5,3	5,3	1,1	Малоархангельск М.-Б. ж. д.	8,5	п.-т. о. Малоархангельск	5,3	Шк. I-ой ст.	16
5,3	5,3	1,1	"	9,6	"	5,3	Шк. I-й ст.	17
6,7	6,7	3,2	Поныри, М.-К. ж. д.	5,3	п.-т. о. Поныри	5,3	—	18
8,5	8,5	4,2	Малоархангельск М.-К. ж. д.	7,5	п.-т. о. Малоархангельск	8,5	—	19
1,6	1,6	2,1	"	15,7	"	1,6	—	20
11,0	11,0	3,2	Глазуновка, М.-К. ж. д.	9,6	п.-т. о. Глазуновка	9,6	Шк. I-ой ст.; лик/п.	21
—	—	—	—	—	—	—	—	22
—	—	—	—	—	—	—	—	23
14,4	14,4	5,3	Малоархангельск М.-Б. ж. д.	0,5	п.-т. о. Малоархангельск	14,4	—	24
8,5	8,5	4,3	"	6,4	"	8,5	—	25
6,4	6,4	3,2	Малоархангельск, М.-К. ж. д.	9,6	п.-т. о. Мало- архангельск	6,4	—	26
6,4	6,4	4,3	"	9,6	"	6,4	—	27
22,4	22,4	2,6	"	9,1	"	22,4	—	28

Малоархангельский уезд

№ по поряд.	Наименование населенного пункта (в скобках прежнее)	Тип пункта (село, де- ревня, хутор и т. д.)	Наименование сель- совета, в который входит данный на- селенный пункт.	На какой реке, ручьё стоит данный населенный пункт	Количество хозяйств на 17/XII 26 г.		Количество нали- чного населения на 17 декабря 1926 г.		
					Всего	В том чис. крестьян. типа	Мужчин	Женщин	Об. пола
832	29 Костюрино (Бо- городицкого Белого коло- дезя)	деревня	II Подгородный	—	94	93	211	240	45
833	30 Красная Горка	поселок	Сеньковский	рк. Каменка	18	18	50	67	117
834	31 Красная Звезда	„	„	—	5	5	18	12	30
835	32 Красный . .	„	Александровский	—	23	23	45	62	107
836	33 Красный . . .	„	Семеновский	—	18	18	33	46	79
837	34 Красный Уголок	„	Александровский	—	17	17	46	45	91
838	35 Кузнецов . .	хутор	Семеновский	—	1	1	5	3	8
839	36 Кулико-Ржавец	артель	I Подгородный	рк. Ржавец	19	19	53	52	105
840	37 Кургановский .	поселок	II Подгородный	рк. Сучий	33	33	75	72	147
841	38 Ладырево . . .	деревня	Сеньковский	рк. Сучий	22	22	55	69	124
842	39 Ленинский (Ду- бровский)	поселок	Юдинский	рк. Сучий	12	12	30	34	64
843	40 Лески	село	Лесковский	рк. Сучий	138	137	289	367	656
844	41 Лесная сторож- ка (Барны- шева)	лесная сторожка	Александровский	—	3	—	3	—	3
845	42 Малоархангельск М.-К. ж. д.	ж. д. станция	Очкинский	—	15	2	28	31	59
846	43 Малые Бобрики	деревня	Сеньковский	—	35	35	82	85	167
847	44 Малые Валки .	поселок	Александровский	—	9	9	27	28	55
848	45 Малые Дворики	„	Очкинский	—	4	4	14	11	25
849	46 Мамошино . .	деревня	Лесковский	—	40	40	97	115	212
850	47 Медведева (Бух- тиарова)	хутор	Семеновский	—	1	1	3	6	9
851	48 Мосин	„	„	—	2	2	4	6	10
852	49 Мульгина . .	„	„	—	2	2	6	4	10
853	50 Никольское (Щербатово)	сельцо	Очкинский	—	54	54	148	160	308
854	51 Никулина . .	хутор	Семеновский	—	1	1	2	4	6
855	52 Новый Хутор (Сеньковские выселки)	деревня	Сеньковский	рк. Ока	81	81	224	256	480
856	53 Овраг	поселок	„	рк. Литобиж	16	16	36	55	91
857	54 Озерки	деревня	Александровский	рк. Очка	44	44	116	112	228
858	55 Осьминина . .	хутор	Семеновский	—	2	2	5	8	13

8. Малоархангельская волость.

Р а с с т о я н и е

От уездн. города километров	От волостного центра килом.	От сельсовета километров	От жел. дорожн. станции		От ближайш. почты или телеграфа		Наличие: учреждений, пред- приятий и организаций на 1/I 1927 года	№№ по волости
			Какой именно с указан. жел. дороги	Километ.	Какой почты, какого телеграфа	Километ.		
1,6	1,6	3,2	Малоархангельск М.-К. ж. д.	15,5	п.-т. а. Малоархангельск	1,6	Шк. I-ой ст.	29
21,3	21,3	3,2	Глазуновка М.-К. ж. д.	9,6	п.-т. о. Глазу- новка	9,6	—	30
23,5	23,5	5,3	"	9,6	"	9,6	—	31
10,7	10,7	6,4	Малоархангельск, М.-К. ж. д.	12,7	п.-т. о. Мало- архангельск	10,7	—	32
9,6	9,6	4,3	"	4,8	"	9,6	—	33
32,0	32,0	10,7	"	17,1	"	32,0	—	34
7,5	7,5	5,3	"	8,3	"	7,5	—	35
1,1	1,1	1,1	"	13,9	"	1,1	—	36
4,3	4,3	1,3	"	17,1	"	4,3	—	37
18,1	18,1	6,4	Глазуновка, М.-К. ж. д.	7,5	п.-т. о. Глазу- новка	7,5	—	38
7,5	7,5	1,6	Малоархангельск, М.-К. ж. д.	9,6	п.-т. о. Мало- архангельск	7,5	—	39
5,3	5,3	0,0	"	17,1	"	5,3	С/с; шк. I-ой ст.	40
23,5	23,5	0,3	Поныри, М.-К. ж. д.	7,5	п.-т. о. Поныри	7,5	—	41
13,8	13,8	5,1	Малоархангельск, М.-К. ж. д.	0,0	п.-т. о. Мало- архангельск	13,8	Т-з—Ш р.	42
21,3	21,3	3,2	Глазуновка, М.-К. ж. д.	10,6	п.-т. о. Глазу- новка	10,6	—	43
32,0	32,0	10,7	Малоархангельск, М.-К. ж. д.	17,1	п.-т. о. Мало- архангельск	32,0	—	44
18,1	18,1	2,1	"	2,7	"	18,1	—	45
3,2	3,2	2,1	"	17,1	"	3,2	—	46
7,5	7,5	1,1	"	6,4	"	7,5	—	47
6,4	6,4	5,3	"	12,8	"	6,4	—	48
7,5	7,5	4,3	"	13,5	"	7,5	—	49
19,2	19,2	2,1	"	3,2	"	19,2	Шк. I-ой ст.	50
7,5	7,5	3,7	"	6,4	"	7,5	—	51
26,7	26,7	3,2	"	12,8	"	26,7	—	52
26,7	26,7	2,6	Глазуновка, М.-К. ж. д.	12,8	п.-т. о. Глазу- новка	12,8	—	53
26,7	26,7	3,2	Поныри, М.-К. ж. д.	7,5	п.-т. о. Поныри	7,5	—	54
6,4	6,4	5,3	Малоархангельск, М.-К. ж. д.	8,5	п.-т. о. Мало- архангельск	6,4	—	55

Малоархангельский уезд

№№ по поряд.	Наименование населенного пункта (в скобках прежнее)	Тип пункта, (село, деревня, хутор и т. д.)	Наименование сель- совета, в который входит данный на- селенный пункт	На какой реке, ручье стоит данный населенный пункт	Количество хозяйств на 17/XII 26 г.		Количество налич- ного населения на 17 декабря 1926 г.		
					Всего	В том чис. крестьян. т. д.	Мужчин	Женщин	Об. пола
859	56 Очки (Николь- ское 2 и 3)	сельцо	Очкинский	—	69	68	199	194	393
860	57 Павловка . . .	деревня	Семеновский	рч. Сучки	26	26	64	60	124
861	58 Петровка . . .	„	„	—	57	57	128	152	280
862	59 Пехтерев . . .	хутор	„	—	1	1	2	3	5
863	60 Печников . . .	„	Сеньковский	—	1	1	2	5	7
864	61 Подольский хутор (Бутыр- ки)	деревня	Александровский	рк. Ока	197	196	482	50	1032
865	62 Подольны (Би- тюг)	село	„	—	157	154	359	422	781
866	63 Поньровский .	поселок	Сеньковский	рк. Каменка	11	11	33	26	59
867	64 Попов	„	„	рк. Литобиж	2	2	8	6	14
868	65 Прогресс I (Волково)	артель	I Подгородный	рк. Сучий	12	12	27	31	58
869	66 Прогресс II (Оловяни- ково)	„	Очкинский	—	8	8	20	19	39
870	67 Прозоровский .	хутор	Сеньковский	рк. Каменка и Литобиж	54	54	152	173	325
871	68 Пролетарский .	поселок	II Подгородный	рк. Сучий	16	16	37	45	82
872	69 Протасово . . .	село	Семеновский	—	156	154	365	399	764
873	70 Ревякин	хутор	„	—	1	1	6	2	8
874	71 Селиверстов . .	„	Очкинский	—	1	1	3	2	5
875	72 Семеновка (Ве- тренка)	деревня	Семеновский	—	59	59	129	151	280
876	73 Сеньково	село	Сеньковский	рк. Литобиж	209	206	519	585	1104
877	74 Серебряный . .	по	II Подгородный	—	7	7	24	17	41
878	75 Сидоровка (Сучья)	деревня	Юдинский	рк. Сучий	60	60	148	162	310
879	76 Слободская . .	артель	II Подгородный	—	5	5	13	11	24
880	77 Смоляков . . .	хутор	Александровский	—	1	1	7	5	12
881	78 Смоляков . . .	„	Сеньковский	рк. Очка	3	3	12	10	22
882	79 Совьи Лапки .	поселок	Семеновский	—	8	8	16	25	41
883	80 Сокольники (I-е Никольское)	„	Очкинский	—	31	31	67	72	139
884	81 Соловский (Юнакова)	хутор	„	—	10	10	29	24	53
885	82 Старополянская	артель	II Подгородный	—	17	17	44	48	92
886	83 Степь (Курга- ны)	хутор	Александровский	—	15	15	43	43	86

8. Малоархангельская волость.

Р а с с т о я н и е							Наличие: учреждений, пред- приятий и организаций на 1/I—1927 года	МѢС по волости.
От уездн. города километров	От волостного центра килом.	От сельсовета километров	От жел. дорожн. станции.		От ближайш. почты или телеграфа			
			Какой именно с указан. жел. дороги	Километ.	Какой почты, какого телеграфа	Километ.		
18,1	18,1	3,2	Малоархангельск	2,4	п.-т. о.	18,1	Лик/п.	56
	9,6	2,1	М.-К. ж. д.	8,8	Малоархангельск	9,6	—	57
	6,9	2,1	"	8,8	"	6,9	Шк. I-ой ст.	58
	6,4	4,3	"	6,4	"	6,4	—	59
21,3	21,3	5,3	Глазуновка, М.-К. ж. д.	8,5	п.-т. о. Глазу- новка	8,5	—	60
26,7	26,7	0,0	Поныри, М.-К. ж. д.	7,5	п.-т. о. Поныри	7,5	С/с; шк. I-ой ст.; лик/п.	61
32,5	32,5	6,4	Малоархангельск, М.-К. ж. д.	14,9	п.-т. о. Мало- архангельск	32,5	Шк. I-ой ст.; лик/п.; к-т-з—Ш р.; т-з—II р.; г-т-з—IV р.	62
26,7	26,7	1,1	Глазуновка, М.-К. ж. д.	12,8	п.-т. о. Глазу- новка	12,8	—	63
26,7	26,7	1,1	"	11,7	"	11,7	—	64
4,3	4,3	5,3	Малоархангельск, М.-К. ж. д.	12,8	п.-т. о. Мало- архангельск	4,3	—	65
18,1	18,1	3,2	"	6,4	"	18,1	—	66
26,7	26,7	2,1	Глазуновка, М.-К. ж. д.	12,8	п.-т. о. Глазу- новка	12,8	—	67
4,3	4,3	5,3	Малоархангельск, М.-К. ж. д.	17,1	п.-т. о. Мало- архангельск	4,3	—	68
7,2	7,2	0,0	"	7,5	"	7,2	С/с; шк. I-ой ст.; изб/чит.	69
9,6	9,6	5,3	"	7,5	"	9,6	—	70
14,4	14,4	5,3	"	1,1	"	14,4	—	71
7,5	7,5	6,4	"	5,3	"	7,5	—	72
26,7	26,7	0,0	Глазуновка, М.-К. ж. д.	12,8	п.-т. о. Глазу- новка	12,8	С/с; шк. I-ой ст.; лик/п; к-т-з—Ш р.; Вет/п.	73
2,1	2,1	2,0	Малоархангельск, М.-К. ж. д.	12,8	п.-т. о. Мало- архангельск	2,1	—	74
5,3	5,3	1,1	"	8,5	"	5,3	Шк. I-ой ст.	75
2,1	2,1	2,0	"	16,0	"	2,1	—	76
32,0	32,0	1,1	Поныри, М.-К. ж. д.	13,9	п.-т. о. Поныри	13,9	—	77
23,5	23,5	3,2	Глазуновка, М.-К. ж. д.	12,8	п.-т. о. Глазуновка	12,8	—	78
8,5	8,5	3,2	Малоархангельск, М.-К. ж. д.	8,5	п.-т. о. Малоархангельск	8,5	—	79
19,2	19,2	1,1	"	3,2	"	19,2	—	80
14,9	14,9	5,3	"	0,8	"	14,9	—	81
0,5	0,5	2,6	"	14,4	"	0,5	—	82
30,4	30,4	5,3	Поныри, М.-К. ж. д.	10,7	п. т. о. Поныри	10,7	—	83

Малоархангельский уезд

№№ по поряд.		Наименование населенного пункта (в скобках прежнее)	Тип пункта (село, деревня, хутор и т. д.)	Наименование сельсовета, в который входит данный населенный пункт	На какой реке, ручье стоит данный населенный пункт	Количество хозяйств на 17/XII 26 г.		Количество наличного населения на 17 декабря 1926 г.		
Поуездные	Поволостные					Всего	В том чис. крестьян. типа	Мужчин	Женщин	Об. пола
887	84	Тараненко . .	хутор	Семеновский	—	3	3	9	10	19
888	85	Удерево . . .	деревня	Лесковский	рк. Сучий	123	122	275	332	607
889	86	Утренняя Заря	артель	II Подгородный	—	14	14	33	39	72
890	87	Федоровка (Дубровка)	деревня	Юдинский	—	41	41	103	115	218
891	88	Чермошный . .	поселок	Сеньковский	—	11	11	29	39	68
892	89	Юдинка . . .	деревня	Юдинский	рк. Сучий	65	65	135	209	374
893	90	Яковлева . . .	„	Сеньковский	рк. Литобиж	18	18	44	44	88
894	91	Ясная Поляна.	поселок	Очкинский	—	8	8	24	20	44
Итого по волости						2935	2873	7221	8004	15225
895	1	Березовка . .	деревня	Никольский	—	216	216	545	589	1134
896	2	Бобрик . . .	поселок	Гнилецкий	—	21	21	62	67	129
897	3	Болденков . .	хутор	Воронецкий	—	2	2	4	6	10
898	4	Бряки	поселок	Муравльский	рк. Красная	3	3	9	10	19
899	5	Бувин	хутор	Воронецкий	—	1	1	2	8	10
900	6	Верхний Каменец	деревня	Каменецкий	рк. Тросна	59	58	148	190	338
901	7	Ветренка . . .	село	Ветренский	рк. Свапа	127	126	298	350	648
902	8	Винный (Воронецкий)	хутор	Воронецкий	—	2	2	2	7	9
903	9	Винный (Каменецкий)	„	Каменецкий	—	8	8	23	23	46
904	10	Вольные Хлебопашцы	поселок	Муравльский	рк. Красная	16	16	41	40	81
905	11	Воронец . . .	село	Воронецкий	—	332	320	722	846	1568
906	12	Вязовицкий .	поселок	Муравльский	рк. Красная	11	11	30	27	57
907	13	Георгиевский .	хутор	Никольский	—	1	1	3	3	6
908	14	Гнилец	село	Гнилецкий	рк. Бударина	293	290	737	861	1598
909	15	Дегтярный . .	поселок	Муравльский	рк. Турейка	23	23	60	63	123
910	16	Какуев	хутор	Гнилецкий	рк. Бударина	1	1	7	7	14
911	17	Колганов . . .	„	Морозихинский	—	1	1	2	2	4
912	18	Красавка . . .	деревня	Красавский	рк. Свапа	113	111	270	313	583

8. Малоархангельская волость.

Р а с с т о я н и е							Наличие: учреждений, предприятий и организаций на 1/I—1927 года	№№ по волости
От уездн. города километров	От волостного центра килом.	От сельсовета километров	От жел. дорожн. станции		От ближайш. почты или телеграфа			
			Какой именно с указан. жел. дороги	Километ.	Какой почты, какого телеграфа	Километ.		
8,5	8,5	4,3	Малоархангельск	7,5	п.-т. о.	8,5	—	84
6,9	6,9	3,2	М.-К. ж. д.	18,9	Малоархангельск	6,9	Шк. I-й ст.	85
2,7	2,7	3,2	"	15,7	"	2,7	—	86
6,4	6,4	1,1	"	9,6	"	6,4	—	87
26,7	26,7	1,6	Глазуновка, М.-К. ж. д.	12,8	п.-т. о. Глазуновка	12,8	—	88
5,3	5,3	0,0	Малоархангельск	9,6	п.-т. о.	5,3	С/с.	89
26,7	26,7	3,2	Глазуновка, М.-К. ж. д.	12,8	п.-т. о. Глазуновка	12,8	—	90
19,2	19,2	1,1	Малоархангельск, М.-К. ж. д.	5,3	п.-т. о. Малоархангельск	19,2	—	91
—	—	—	—	—	—	—	—	—

9. Муравльская волость.

42,7	15,0	1,0	Поньри, М.-К. ж. д.	28,8	п. а. Воронеж	15,0	2 т-з—II р.	1
34,1	12,0	3,0	"	20,3	"	12,0	—	2
45,9	4,0	4,0	Глазуновка, М.-К. ж. д.	29,9	"	4,0	—	3
42,7	14,0	4,0	Поньри, М.-К. ж. д.	37,3	п.-т. а. Евфратово	7,5	—	4
42,7	0,3	0,3	Глазуновка, М.-К. ж. д.	26,7	п. а. Воронеж	0,3	—	5
48,0	5,3	0,3	"	33,1	"	5,3	—	6
44,8	18,0	0,0	Поньри, М.-К. ж. д.	51,2	"	18,0	С/с; шк. I-й ст.; т-з—II р.	7
43,7	4,0	4,0	Глазуновка, М.-К. ж. д.	28,8	"	4,0	—	8
49,1	4,3	2,5	"	30,9	"	4,3	—	9
45,9	12,0	1,0	Поньри, М.-К. ж. д.	39,5	п.-т. а. Евфратово	9,6	—	10
37,3	0,0	0,0	Глазуновка, М.-К. ж. д.	26,7	п. а. Воронеж	0,0	Вик; с/с; п/а; шк. I-ой ст.; к-т-з— III р.; т-з—II р.; г-т-з—IV р.	11
46,9	12,0	0,3	Поньри, М.-К. ж. д.	32,0	"	12,0	—	12
45,0	12,0	3,0	"	27,7	"	12,0	—	13
37,4	9,0	0,0	"	23,5	"	9,0	С/с; шк. I-й ст.; к-т-з—III р.; 2 т-з—II р.	14
45,9	10,0	2,0	"	32,0	"	10,0	—	15
36,3	9,0	1,0	"	22,4	"	9,0	—	16
48,0	6,0	1,5	Глазуновка, М.-К. ж. д.	32,0	"	6,0	—	17
37,3	17,0	6,0	Поньри, М.-К. ж. д.	19,2	"	17,0	Шк. I-й ст.; к-т-з—III р.; т-з—II р.	18

Малоархангельский уезд

№№ по поряд.		Наименование населенного пункта (в скобках прежнее)	Тип пункта (село, деревня, хутор и т. д.)	Наименование сельсовета, в который входит данный населенный пункт.	На какой реке, ручье стоит данный населенный пункт	Количество хозяйств на 17/XII 26 г.		Количество наличного населения на 17 декабря 1926 г.		
Поучастные	Поволостные					Всего	В том чис. крестьян. типа	Мужчин	Женщин	Об. пола
913	19	Красно-Павловский	поселок	Никольский	рк. Свапа	15	15	35	45	80
914	20	Кропивка . .	деревня	Старо-Турьинский	рк. Свапа	41	41	86	122	208
915	21	Лебедиха . . .	"	Воронецкий	—	192	192	476	578	1054
916	22	Лесная сторожка	лесная сторожка	Морозихинский	—	1	—	1	—	1
917	23	Лесная сторожка (Никольская)	"	Никольский	—	1	1	1	2	3
918	24	Литягин . . .	хутор	Гнилецкий	—	1	1	4	7	11
919	25	Лопухинка . .	деревня	Малахово-Слободской	рк. Турья	70	69	160	194	354
920	26	Малахова Слобода	село	"	рк. Турья	164	160	393	409	802
921	27	Масловка . .	деревня	Муравльский	рк. Турейка и рк. Красная	40	40	81	99	180
922	28	Мельница Лебединская	водяная мельница	Воронецкий	рк. Ока	1	1	2	1	3
923	29	Мельница Масловская	"	Муравльский	рк. Турейка и рк. Красная	1	1	2	2	4
924	30	Меряшин . .	хутор	Воронецкий	—	1	1	5	5	10
925	31	Могилевский .	поселок	Муравльский	рк. Турейка и рк. Красная	16	16	42	37	79
926	32	Морозиха . .	деревня	Морозихинский	—	200	200	431	530	961
927	33	Муравль . . .	село	Муравльский	рк. Красная	146	144	315	404	719
928	34	Муравльская .	больница	"	—	6	—	7	8	15
929	35	Надежда . . .	хутор	Воронецкий	рк. Ока	16	16	34	43	77
930	36	Нижний Камень	деревня	Каменецкий	—	115	115	258	332	590
931	37	Никольское . .	село	Никольский	—	319	317	693	817	1510
932	38	Новая жизнь .	поселок	Воронецкий	—	10	10	32	32	64
933	39	Новый путь .	коллектив	Муравльский	рк. Турейка	8	8	12	16	28
934	40	Обыденки-Бобрыкина	деревня	"	рк. Красная	20	19	45	52	97
935	41	Обыденки-Бузово	"	"	рк. Красная	81	80	198	216	414
936	42	Обыденки-Токарево	"	"	рк. Красная	16	16	44	58	102
937	43	Павлово . . .	"	Малохово-Слободской	рк. Турья	85	85	185	225	410
938	44	Ревкова . . .	"	Муравльский	рк. Турейка и рк. Красная	16	16	41	48	89
939	45	Сабуровка (Соборовка)	"	Брасавский	рк. Свапа	173	172	370	430	800
940	46	Свапа (Свапские дворы)	"	Старо-Турьинский	рк. Свапа	31	31	89	80	169

9. Муравльская волость.

Р а с с т о я н и е								Наличие: учреждений, предприятий и организаций на 1/I—1927 года	№№ по волости.
От уездн. города километров	От волостного центра килом.	От сельсовета километров	От жел. дорожн. станции.		От ближайш. почты или телеграфа				
			Какой именно с указан. жел. дороги	Километ.	Какой почты, какого телеграфа	Километ.			
41,6	15,0	3,0	Поныри, М.-К. ж. д.	25,6	п.-а. Воронеж	15,0	—	19	
57,6	21,0	3,0	„	46,9	п.-т. а. Евфратово	14,9	—	20	
40,5	1,0	1,0	Глазуновка, М.-К. ж. д.	24,5	п. а. Воронеж	1,0	Шк. I-й ст.	21	
48,0	7,0	0,5	„	32,0	„	7,0	—	22	
39,5	14,0	1,5	Поныри, М.-К. ж. д.	27,7	„	14,0	—	23	
36,3	7,0	4,0	„	23,5	„	7,0	—	24	
60,8	18,0	2,0	„	46,9	п.-т. а. Евфратово	13,9	—	25	
59,7	18,0	0,0	„	44,8	„	18,0	С/с.: шк. I-ой ст.; к-т-з—III р.;	26	
45,9	14,0	2,0	Поныри, М.-К. ж. д.	38,4	п. а. Воронеж	14,0	т-з—II р.	27	
41,6	3,0	3,0	Глазуновка, М.-К. ж. д.	25,6	„	3,0	—	28	
45,9	14,0	2,0	Поныри, М.-К. ж. д.	38,4	„	14,0	—	29	
42,7	4,0	4,0	Глазуновка, М.-К. ж. д.	30,9	„	4,0	—	30	
43,7	13,0	1,5	Поныри, М.-К. ж. д.	38,4	„	13,0	—	31	
53,3	7,0	0,0	Глазуновка, М.-К. ж. д.	33,1	„	7,0	С/с; шк. I-й ст.	32	
42,7	12,0	0,0	Поныри, М.-К. ж. д.	37,3	„	12,0	С/с.; шк. I-ой ст.; б-ка; изб/чит.;	33	
42,7	12,0	0,5	„	37,3	„	12,0	2 к-т-з—III р. Мед/п.	34	
37,3	3,0	3,0	Глазуновка, М.-К. ж. д.	23,5	„	3,0	—	35	
48,0	5,0	0,0	„	32,0	„	5,0	С/с.; шк. I-ой ст.; т-з—II р.	36	
40,5	15,0	0,0	Поныри, М.-К. ж. д.	26,7	„	15,0	С/с.; шк. I-ой ст.; к-т-з—III р.;	37	
37,3	0,3	0,3	Глазуновка, М.-К. ж. д.	26,7	„	0,3	к-т-з—IV р.; 2 т-з—II р.	38	
42,7	10,0	3,0	Поныри, М.-К. ж. д.	29,9	„	10,0	—	39	
44,8	12,0	1,0	„	39,5	п.-т.-а.Евфратово	8,5	—	40	
48,0	12,0	1,0	„	38,4	п. а. Воронеж	12,0	—	41	
43,7	12,0	2,0	„	41,6	п.-т.а.Евфратово	8,5	—	42	
58,7	18,0	1,0	„	45,9	п. а. Воронеж	18,0	—	43	
46,9	12,0	1,0	Глазуновка, М.-К. ж. д.	38,4	„	12,0	—	44	
32,0	18,0	0,0	Поныри, М.-К. ж. д.	16,0	„	18,0	С/с.; шк. I-ой ст.; т-з—II р.	45	
52,3	20,0	3,0	„	49,1	п.-т.а.Евфратово	12,0	—	46	

Малоархангельский уезд

№№ по поряд.		Наименование населенного пункта (в скобках прежнее)	Тип пункта (село, деревня, хутор и т. д.)	Наименование сельсовета, в который входит данный населенный пункт.	На какой реке, ручье стоит данный населенный пункт	Количество хозяйств на 17/XII 26 г.		Количество наличного населения на 17 декабря 1926 г.		
Поуездные	Поволостные					Всего	В том чис. крестьян. типа	Мужчин	Женщин	Об. пола
941	47	Соложенки . . .	поселок	Турейский	—	16	16	44	42	86
942	48	Старые Турки	село	Старо-Турьинский	рк. Турья	110	109	262	275	537
943	49	Стежки . . .	поселок	Никольский	—	10	10	34	25	59
944	50	Троекуровский	„	Муравльский	рк. Турейка	24	24	59	54	113
945	51	Турейка . . .	деревня	Турейский	рк. Турейка	223	221	537	668	1205
946	52	Фарафонова . .	хутор	Никольский	—	1	1	1	3	4
947	53	Фарафонова (Козловский)	хутор	Морозихинский	—	1	1	3	2	5
948	54	Черемoshное . .	деревня	Старо-Турьинский	рк. Турья	111	110	291	295	586
949	55	Шейка	хутор	Воронецкий	рк. Ока	13	13	36	44	80
Итого по волости						3525	3483	8274	9612	17886
950	1	Александровка	деревня	Покровский	—	21	21	59	50	109
951	2	Алексеевой (Рагозинский отруб)	хутор	Корсунский	—	1	1	2	1	3
952	3	Антоновский . .	поселок	Вышне-Туровецкий	рк. Труды	12	12	25	36	61
953	4	Афанасьевка (Николаевка)	деревня	Первый Луначарский	—	44	44	106	107	213
954	5	Афросимовка . .	„	Даниловский	—	38	38	97	132	229
955	6	Балчик	„	Трудкинский	рк. Труды	95	94	234	271	505
956	7	Балчинские . .	выселки	„	—	10	10	17	19	36
957	8	Барановка . . .	деревня	Протасовский	—	80	80	185	223	408
958	9	Беликов	хутор	Покровский	рк. Липовица	3	2	7	4	11
959	10	Березовец . . .	деревня	Березовский	—	174	174	409	488	897
960	11	Берлизово . . .	„	Покровский	рк. Липовица	26	26	62	74	136
961	12	Бесово I	поселок	Протасовский	—	14	44	34	35	69
962	13	Бесово II	„	Корсунский	—	7	7	17	21	38
963	14	Бесово III . . .	„	„	—	5	5	11	14	25
964	15	Бехтеевка . . .	деревня	Первый Луначарский	—	24	22	69	62	131
965	16	Варварина . . .	„	Липовицкий	рк. Липовица	60	60	134	146	280

9. Муравльская волость.

Р а с с т о я н и е							Наличие: учреждений, предприятий и организаций на 1/1—1927 года	№№ по волости.
От уездн. города километров	От волостного центра килом.	От сельсовета километров	От жел. дорожн. станции.		От ближайш. почты или телеграфа			
			Какой именно с указан. жел. дороги	Километ.	Какой почты, какого телеграфа	Километ.		
42,7	9,0	2,0	Глазуновка М.-К. ж. д.	35,2	п. а. Воронеж	9,0	—	47
55,5	18,0	0,0	Поныри М.К. ж. д.	50,1	п.-т. а. Евфратово	10,0	С/с; шк. I-ой ст.	48
37,4	12,0	3,0	„	21,3	п. а. Воронеж	12,0	—	49
45,9	12,0	1,0	„	37,3	„	12,0	—	50
41,6	7,0	0,0	Глазуновка М.-К. ж. д.	34,1	„	7,0	С/с.; шк. I-ой ст.; к-т-з III р; т-з—II р.	51
50,1	13,0	3,0	„	35,2	„	13,0	—	52
50,1	3,0	4,0	Глазуновка М.-К. ж. д.	35,2	п. а. Воронеж	3,0	—	53
51,2	18,0	1,0	Поныри, М.-К. ж. д.	48,0	п.-т. а. Евфратово	13,9	К-т-з—III р.	54
43,7	3,5	3,5	Глазуновка М.-К. ж. д.	23,5	п. а. Воронеж	3,5	—	55
—	—	—	—	—	—	—	—	—

10. Покровская волость.

37,3	10,7	2,1	Змиевка, М.-К. ж. д.	32,0	п. а. Покровское, Липовицкое	10,7	—	1
53,3	16,0	3,2	Туровка, Ю.-В. ж. д.	13,9	п. а. Корсунское	3,2	—	2
60,8	19,0	8,0	„	9,6	п. а. Покровское, Липовицкое	19,0	—	3
42,7	15,0	2,1	Змиевка, М.-К. ж. д.	35,2	„	15,0	Лик/п.	4
42,7	16,0	4,3	„	32,3	„	16,0	Шк. I-ой ст.	5
48,0	7,5	1,0	Туровка, Ю.-В. ж. д.	19,2	„	7,5	Лик/п.	6
53,3	16,0	8,5	„	8,5	„	16,0	—	7
48,0	9,0	1,0	Верховская, Ю.-В. ж. д.	26,7	„	9,0	—	8
37,3	4,0	1,0	Змиевка, М.-К. ж. д.	37,3	„	4,0	—	9
53,3	10,7	0,0	Русский Брод, М.-К.-В. ж. д.	20,0	п. а. Ворово	1,5	С/с; 3 т-з II р.	10
34,1	7,0	3,2	Змиевка, М.-К. ж. д.	33,2	п. а. Покровское, Липовицкое	7,0	—	11
53,3	13,9	3,2	Туровка, Ю.-В. ж. д.	14,9	п. а. Корсунское	3,2	—	12
53,3	13,9	3,2	„	14,9	„	3,2	—	13
53,3	13,9	3,2	„	14,9	„	3,2	—	14
48,0	17,0	3,2	Змиевка, М.-К. ж. д.	32,0	п. а. Покровское, Липовицкое	17,0	—	15
48,0	6,0	6,0	Туровка, Ю.-В. ж. д.	26,7	„	6,0	Т-з. II р.	16

Малоархангельский уезд.

№№ по поряд.	Поволостные	Наименование населенного пункта (в скобках прежнее)	Тип пункта (село, де- ревня, хутор и т. д.)	Наименование сель- совета, в который входит данный на- селенный пункт.	На какой реке, ручье стоит данный населенный пункт	Количество хозяйств на 17/XII 26 г.		Количество налич- ного населения на 17 декабря 1926 г.		
						Всего	В том чис. крестьян. типа	Мужчин	Женщин	Об. пола
966	17	Варваринский	хутор	Липовицкий	—	3	3	5	5	10
967	18	Васильевка . .	деревня	Покровский	—	38	38	95	93	188
968	19	Взаимопомощь	артель	Вышне-Туро- вецкий	—	29	29	81	89	170
969	20	Виноградный .	поселок	Ретенский	рк. Кунач	10	10	28	22	50
970	21	Болчьи Дворы	деревня	"	—	34	34	94	112	206
971	22	Ворово . . .	село	Березовский	—	183	181	425	479	904
972	23	Воровутские .	выселки	"	—	9	9	27	29	56
973	24	Вышне-Туро- вецкий	поселок	Вышне-Туро- вецкий	—	1	1	2	1	3
974	25	Вышний-Туро- вец	деревня	"	рк. Труды	120	119	323	396	719
975	26	Вязоватовские	выселки	"	рк. Труды	24	24	74	77	151
976	27	Вязоватое . .	деревня	Трудкинский	—	106	106	252	292	544
977	28	Глинская . . .	"	Корсунский	рч. Глинка	32	31	94	94	188
978	29	Глинские вы- селки	поселок	"	рч. Глинка	7	7	22	28	50
979	30	Глубокый . . .	"	Трудкинский	—	1	1	6	3	9
980	31	Гончаровыдворы	"	Журовецкий	—	4	4	8	10	18
981	32	Гореленький .	"	Трудкинский	—	3	3	9	6	15
982	33	Гремучий . .	"	Корсунский	рч. Гремучий	11	11	32	30	62
983	34	Гремучий (Ту- ровец)	"	Вышне-Туро- вецкий	—	1	1	2	3	5
984	35	Гремячее . . .	деревня	Березовский	рк. Труды	124	124	326	346	672
985	36	Гремяченские выселки	поселок	"	—	4	4	16	13	29
986	37	Гремячий ко- лодезь	деревня	"	рч. Гремячий колодезь	15	15	40	50	90
987	38	Даниловка . .	"	Даниловский	рк. Медвежка	69	69	186	202	388
988	39	Дайменка . . .	поселок	Корсунский	—	5	5	18	14	32
989	40	Демечева-Ляда	хутор	Вышне-Туро- вецкий	—	1	1	1	4	5
990	41	Дерягино . . .	деревня	Трудкинский	рк. Липовица	58	58	137	169	306
991	42	Дубовец . . .	поселок	Критовский	—	14	14	40	40	80
992	43	Дуровка . . .	деревня	Первый Луначар- ский	—	43	41	111	102	213
993	44	Желановка . .	"	Протасовский	—	50	50	132	174	306
994	45	Журовец . . .	"	Журовецкий	—	146	146	388	422	810

10. Покровская волость.

Р а с с т о я н и е						Наличие: учреждений, предприятий и организаций на 1/1—1927 года	№№ по волости.	
От уездн. города километров	От волостного центра килом.	От сельсовета километров	От жел. дорожн. станции		От ближайш. почты или телеграфа			
			Какой именно с указан. жел. дороги	Километ.	Какой почты, какого телеграфа			Километ.
42,7	7,5	7,5	Туровка, Ю.-В. ж. д.	26,7	п. а. Покровское Липовицкое	7,5	—	17
37,3	8,5	4,3	Змиевка, М.-К. ж. д.	37,3	„	8,5	—	18
42,7	9,6	3,2	Туровка, Ю.-В. ж. д.	16,0	п. а. Кореунское	7,5	—	19
37,3	4,3	1,1	Змиевка, М.-К. ж. д.	37,3	п. а. Покровское, Липовицкое	4,3	—	20
37,3	9,6	5,3	Русский Брод, М.-К.-В. ж. д.	27,0	„	9,6	Т-з—II—р.	21
53,3	10,7	1,1	„	16,0	п. а. Ворово	0,0	П/а.	22
53,3	12,8	3,2	Туровка, Ю.-В. ж. д.	8,5	п. а. Покровское, Липовицкое	12,8	—	23
58,7	13,0	2,1	„	10,7	„	13,0	—	24
53,3	12,0	0,0	„	16,0	„	12,0	С/с.; Шк. I-ой ст.	25
58,7	16,0	5,3	„	10,7	„	16,0	—	26
48,0	8,5	1,1	Верховье, Ю.-В. ж. д.	21,3	п. а. Покровское- Липовицкое	8,5	Шк. I-ой ст.; к-т-з—III р.	27
53,3	12,8	3,2	Туровка, Ю.-В. ж. д.	14,9	п. а. Кореунское	3,2	—	28
53,3	12,8	3,2	„	14,9	„	3,2	—	29
54,4	16,0	7,5	Верховье, Ю.-В. ж. д.	17,1	п. а. Покровское- Липовицкое	16,0	—	30
51,2	13,8	3,2	Туровка, Ю.-В. ж. д.	19,2	„	13,8	—	31
53,3	12,8	5,3	Верховье, Ю.-В. ж. д.	17,1	„	12,8	—	32
53,3	16,0	2,7	Туровка, Ю.-В. ж. д.	12,8	п. а. Кореунское	2,7	—	33
58,7	15,5	6,4	„	12,8	п. а. Покровское- Липовицкое	2,7	—	34
53,3	18,1	6,4	Русский брод, М.-К.-В. ж. д.	21,3	п.-т. а. Дросково	12,8	Шк. I-ой ст.; лик/п.	35
58,7	18,1	6,4	„	23,5	„	16,0	—	36
59,7	19,2	7,5	„	22,4	„	16,0	—	37
37,3	9,0	3,2	Змиевка, М.-К. ж. д.	37,3	п. а. Покровское- Липовицкое	9,0	Шк. I-ой ст.; к-т-з—III р.	38
53,3	16,0	4,5	Туровка, Ю.-В. ж. д.	12,8	п. а. Кореунское	4,5	—	39
53,3	17,0	7,5	„	16,0	п. а. Покровское- Липовицкое	17,0	—	40
48,0	5,3	2,1	Верховье, Ю.-В. ж. д.	23,5	„	5,3	—	41
42,7	21,3	4,3	Змиевка, М.-К. ж. д.	28,8	„	21,3	—	42
45,9	16,0	3,2	„	37,3	„	16,0	Шк. I-ой ст.	43
48,0	7,5	2,1	Верховье, Ю.-В. ж. д.	26,7	п. а. Кореунское	5,2	—	44
42,7	12,8	0,0	„	26,7	п. а. Покровское- Липовицкое	12,8	С/с; шк. I-ой ст.; лик/п; к-т-з—III р.	45

Малоархангельский уезд

№№ по поряд.	Поволостные	Наименование населенного пункта (в скобках прежнее)	Тип пункта, (село, деревня, хутор и т. д.)	Наименование сельсовета, в который входит данный населенный пункт.	На какой реке, ручье стоит данный населенный пункт.	Количество хозяйств на 17/XII 26 г.		Количество наличного населения на 17 декабря 1926 г.		
						Всего	В том чис. крестьян. типа	Мужчин	Женщин	Об. пола
995	46	Заречье . . .	поселок	Первый Луначарский	рк. Озерна	30	30	90	92	182
996	47	Заря (Дуровский)	„	„	—	15	15	39	46	85
997	48	Змеинец . . .	деревня	Липовицкий	—	46	46	122	122	244
998	49	Зубково . . .	„	Покровский	рк. Липовица	73	73	199	214	413
999	50	Ивановка . . .	„	Журавецкий	—	83	82	158	204	362
1000	51	Казаковка (Вшивка)	„	Ретенский	—	37	37	116	118	234
1001	52	Казинка . . .	„	Даниловский	рк. Медвежка	54	54	131	128	259
1002	53	Каланча . . .	„	Первый Луначарский	—	33	33	75	106	181
1003	54	Кляжое . . .	„	Березовский	рк. Труды	21	21	61	80	141
1004	55	Козловка . . .	„	Даниловский	рк. Медвежка	33	33	81	101	182
005	56	Комаровка . .	„	„	рк. Медвежка	30	30	63	76	139
1006	57	Кондратьев . .	поселок	Трудкинский	—	5	5	11	19	30
1007	58	Кондратьева .	хутор	Покровский	—	2	2	4	5	9
1008	59	Копаное . . .	поселок	Критовский	—	23	23	55	64	119
1009	60	Коровенка . .	деревня	Первый Луначарский	—	30	30	82	95	177
1010	61	Корсунское . .	село	Корсунский	—	117	114	271	319	590
1011	62	Косина . . .	хутор	Покровский	—	1	1	2	2	4
1012	63	Красная Заря.	поселок	Ретенский	—	3	3	7	5	12
1013	64	Красный . . .	„	„	—	20	20	56	47	103
1015	65	Красный Колодезь	„	Вышне-Туровецкий	—	3	3	11	8	19
1015	66	Красный Кунач	деревня	Ретенский	—	11	11	28	24	52
1016	67	Красный Луч	поселок	Критовский	—	8	8	22	19	41
1017	68	Красный Ржавец	деревня	„	—	61	59	147	171	318
1018	69	Красный уголок имени Калинина (Сабуровский)	поселок	Тетерьевский	—	19	19	37	62	99
1019	70	Критово . . .	село	Критовский	рк. Озерна	84	81	212	234	446
1020	71	Крутовские выселки	поселок	Корсунский	—	13	13	36	35	71
1021	72	Крутое . . .	деревня	Ретенский	—	27	26	65	94	159
1022	73	Кулаков . . .	хутор	Покровский	рк. Липовица	1	1	2	1	3

10. Покровская волость.

Р а с с т о я н и е						Наличие: учреждений, пред- приятий и организаций на 1/1—1927 года	№№ по волости.	
От уездн. города километров	От волостного центра килом.	От сельсовета километров	От жел. дорожн. станции		От ближайш. почты или телеграфа			
			Какой именно с указан. жел. дороги	Километ.	Какой почты, какого телеграфа			Километ.
45,9	13,0	1,0	Змиевка, М.-К. ж. д.	37,3	п. а. Покровское Липовицкое	13,0	Шк. I-ой ст.	46
42,7	16,5	2,1	„	34,1	„	16,5	—	47
48,0	7,0	7,1	Туровка, Ю.-В. ж. д.	21,3	„	7,0	Лик/п.	48
37,3	4,5	1,0	Змиевка, М.-К. ж. д.	38,4	„	4,5	—	49
37,3	9,0	7,5	„	32,0	„	9,0	Шк. I-ой ст.	50
37,3	6,0	3,2	„	42,7	„	6,0	Т-з—II р.	51
37,3	10,0	0,0	„	37,3	„	10,0	С с	52
42,7	14,5	2,5	„	32,0	„	14,5	—	53
53,3	10,0	3,2	Русский брод М.-К.-В. ж. д.	19,2	п.-т. а. Дросково	10,7	—	54
37,3	8,0	1,0	Змиевка, М.-К. ж. д.	26,7	п. а. Покровское- Липовицкое	8,0	Лик/п.	55
37,3	10,0	1,0	„	37,3	„	10,0	—	56
53,3	12,8	5,3	Верховье, Ю.-В. ж. д.	13,9	„	12,8	—	57
37,3	7,5	1,1	Змиевка, М.-К. ж. д.	37,3	„	7,5	—	58
37,3	23,0	6,4	„	19,3	п.-т. а. Змиевка	19,2	—	59
42,7	15,0	3,2	„	34,1	п. а. Покровское- Липовицкое	15,0	—	60
53,3	12,8	0,0	Туровка, Ю.-В. ж. д.	12,8	п. а. Кореунское	0,0	С/с; п.а.; шк. I-ой ст.; к-т-з—III р; 2 т-з—II р.	61
42,7	7,0	1,1	Змиевка, М.-К. ж. д.	37,3	п. а. Покровское- Липовицкое	7,0	—	62
42,7	7,5	2,1	„	48,0	„	7,5	—	63
42,7	6,0	2,0	Верховье, Ю.-В. ж. д.	42,7	„	6,0	—	64
58,7	16,0	5,0	Туровка, Ю.-В. ж. д.	10,7	„	16,0	—	65
42,7	7,0	2,0	Русский брод, М.-К.-В. ж. д.	27,0	„	7,0	—	66
37,3	23,0	6,4	Змиевка, М.-К. ж. д.	19,2	п.-т. о. Змиевка	19,2	—	67
40,5	16,9	0,0	„	24,5	п. а. Покровское- Липовицкое	16,9	С/с; шк. I-ой ст.	68
53,3	8,5	3,2	Туровка, Ю.-В. ж. д.	26,7	„	8,5	—	69
37,3	19,0	3,2	Змиевка, М.-К. ж. д.	26,7	„	19,0	Шк. I-ой ст.; 2 к-т-з—III р.	70
57,0	16,0	4,3	Туровка, Ю.-В. ж. д.	10,7	п. а. Кореунское	4,3	—	71
37,3	5,5	4,0	Змиевка М.К. ж. д.	37,0	п. а. Покровское- Липовицкое	5,5	—	72
40,5	6,5	3,0	„	37,3	„	6,5	—	73

Малоархангельский уезд

№№ по поряд.		Наименование населенного пункта (в скобках прежнее)	Тип пункта (село, деревня, хутор и т. д.)	Наименование сельсовета, в который входит данный населенный пункт.	На какой реке, ручье стоит данный населенный пункт	Количество хозяйств на 17/XII 26 г.		Количество наличного населения на 17 декабря 1926 г.		
Поуездные	Поволожские					Всего	В том чис. крестьян. типа	Мужчин	Женщин	Об. пола
1023	74	Ленинский . .	поселок	Покровский	рк. Липовица	26	21	61	56	117
1024	75	Ленинский . .	„	Протасовский	—	38	38	87	99	186
1025	76	Ленинский . .	„	Ретенский	—	5	5	18	11	29
1026	77	Ленинский . .	хутор	Тетерьевский	рк. Медвежка	9	9	19	27	46
1027	78	Лесная сторожка (Дубрава)	лесная сторожка	Ретенский	—	1	1	2	1	3
1028	79	Лесная Сторожка (Карсунские Дачи)	лесная сторожка	Корсунский	—	1	1	2	—	2
1029	80	Луначарское I-е (Успенское)	село	1-й Луначарский	рк. Озерка	75	75	183	218	401
1030	81	Луначарское II-е	деревня	„	—	37	37	99	109	208
1031	82	Маврино . . .	„	Протасовский	—	29	29	72	94	166
1032	83	Мазалов (Цурков)	хутор	Покровский	—	2	2	5	3	8
1033	84	Малая Самарка	деревня	Журовецкий	—	31	31	88	97	185
1034	85	Марченские .	выселки	Вышне-Туровецкий	—	6	6	14	17	31
1035	86	Мелевое . . .	деревня	„	—	62	62	179	177	356
1036	87	Меньшиково .	„	Даниловский	рк. Медвежка	33	33	77	90	167
1037	88	Маховая-Каменка	„	Критовский	—	138	137	304	324	628
1038	89	Маховский племхоз и вин. завод	племхоз и вин. хоз.	„	—	50	—	55	21	76
1039	90	Мухоловка . .	деревня	Покровский	—	16	16	45	42	87
1040	91	Мухортово . .	„	„	рк. Липовица	70	69	169	218	387
1041	92	Некрасово . .	„	„	рк. Липовица	20	20	63	71	134
1042	93	Нефедов . . .	хутор	Липовицкий	—	3	3	8	10	18
1043	94	Нижне-Туровецкий	поселок	Вышне-Туровецкий	—	13	13	30	40	70
1044	94	Нижний-Кунач (Хаустово)	деревня	Ретенский	рк. Кунач	175	172	442	482	924
1045	96	Нижний Туровец	„	Вышне-Туровецкий	рк. Труды	117	117	299	368	667
1046	97	Мизовский . .	поселок	Покровский	рк. Липовица	10	10	21	28	49
1047	98	Николаевский .	„	Корсунский	—	4	4	15	8	23
1048	99	Никольская . .	деревня	„	—	23	23	56	61	117
1049	100	Новосильский Остров	поселок	Критовский	—	8	8	19	26	45
1050	101	Обруцкое . .	деревня	Даниловский	рк. Медвежка	26	26	63	61	124

10. Покровская волость.

От уездн. города километров	Р а с с т о я н и е				Наличие: учреждений, пред- приятий и организаций на 1/1—1927 года	№№ по волости.		
	От волостного центра килом.	От сельсовета километров	От жел. дорожн. станции				От ближайш. почты или телеграфа	
			Какой именно с указан. жел. дороги	Километ.			Какой почты, какоготелеграфа	Километ.
37,3	3,5	0,0	Змиевка, М.-К. ж. д.	37,3	п. о. Покровское Липовецкое	3,5	С/с; шк. I-ой ст.	74
48,0	9,6	2,0	Туровка, Ю.-В. ж. д.	19,2	"	9,6	—	75
42,7	6,0	2,0	Верховье, Ю.-В. ж. д.	42,7	"	6,0	—	76
40,5	9,0	1,8	Змиевка, М.-К. ж. д.	37,3	"	9,0	—	77
42,7	10,7	5,3	Верховье, Ю.-В. ж. д.	42,7	"	10,7	—	78
53,3	12,8	3,2	Туровка, Ю.-В. ж. д.	12,8	п. а. Корсунское	3,2	—	79
45,9	17,0	0,0	Змиевка, М.-К. ж. д.	37,3	п. а. Покровское Липовицкое	17,0	С/с.; шк. I-й ст. к-т-з—III р.	80
45,9	15,0	1,0	"	37,3	"	15,0	—	81
48,0	10,0	2,0	Верховье, Ю.-В. ж. д.	26,6	"	10,0	—	82
34,1	10,5	5,0	Змиевка, М.-К. ж. д.	40,5	"	10,5	—	83
51,2	13,0	3,2	Туровка, Ю.-В. ж. д.	17,1	"	13,0	—	84
53,3	16,5	8,0	"	10,7	"	16,5	—	85
58,7	15,0	7,0	"	10,7	"	15,0	Шк. I-й ст.; т-з—II р.	86
42,7	13,0	4,7	Змиевка, М.-К. ж. д.	37,3	"	13,0	—	87
32,0	24,0	3,2	"	21,3	п.-т. о. Змиевка	21,3	Шк. I-й ст.; к-т-з—III р.	88
37,3	26,0	7,0	"	23,5	п. а. Покровское Липовицкое	26,0	В/з.	89
26,7	10,0	3,5	"	37,3	"	10,0	—	90
37,3	7,5	3,2	"	32,0	"	7,5	Шк. I-й ст.	91
37,3	7,5	3,2	"	37,3	"	7,5	—	92
41,6	3,0	3,0	Туровка, Ю.-В. ж. д.	27,7	"	3,0	—	93
58,7	9,0	2,0	"	10,7	п. а. Корсунское	4,3	—	94
37,3	5,0	0,0	Змиевка, М.-К. ж. д.	48,0	п. а. Покровское Липовицкое	5,0	С/с.; к-т-з—III р.	95
53,3	8,0	1,0	Туровка, Ю.-В. ж. д.	16,0	"	8,0	К-т-з—III р.; т-з—II р.	96
37,3	7,0	3,2	Змиевка, М.-К. ж. д.	37,3	"	7,0	—	97
53,3	14,9	4,3	Туровка, Ю.-В. ж. д.	12,8	п. а. Корсунское	2,1	—	98
48,0	14,9	4,3	Залегош, Ю.-В. ж. д.	16,0	"	8,5	—	99
34,1	22,0	6,4	Змиевка, М.-К. ж. д.	23,5	п. а. Покровское Липовицкое	22,0	—	100
37,3	9,0	1,1	"	32,0	"	9,0	—	101

Малоархангельский уезд

№№ по поряд.		Наименование населенного пункта (в скобках прежнее)	Тип пункта, (село, деревня, хутор к т. д.)	Наименование сельсовета, в который входит данный населенный пункт.	На какой реке, ручье стоит данный населенный пункт	Количество хозяйств на 17/XII 26 г.		Количество наличного населения на 17 декабря 1926 г.		
Поездные	Поволютные					Всего	В том чис. крестьян. типа	Мужчин	Женщин	Об. пола
1051	102	Одинцово . . .	деревня	Тетерьевский	рк. Тетерка	50	50	112	146	258
1052	103	Озерка	„	Критовский	рк. Озерна	67	66	143	163	306
1053	104	Оловенниково .	„	Тетерьевский	рк. Тетерка	29	29	70	87	157
1054	105	Орловка	поселок	Вышне-Туровецкий	—	5	5	10	11	21
1055	106	Отходный . . .	„	Трудкинский	—	3	3	9	8	17
1056	107	Переезд Большев	„	„	—	3	3	6	7	13
1057	108	Перехожее (Липовица)	село	Липовицкий	рк. Липовица	417	399	1123	1123	2246
1058	109	Перехоженский I	хутор	„	рк. Бунач	7	7	21	20	41
1059	110	Перехоженский II	„	„	рк. Липовица	2	2	9	8	17
1060	111	Плетеные . . .	выселки	Трудкинский	—	3	3	4	12	16
1061	112	Познякова . . .	хутор	Березовский	рк. Труды	1	1	3	2	5
1062	113	Прилиповицкий Общественный Хутор	„	Липовицкий	—	5	5	9	14	23
1063	114	Приютино (Покровское)	деревня	Покровский	—	58	54	137	152	289
1064	115	Протасово . . .	„	Протасовский	—	58	58	143	208	351
1065	116	Раговина	„	Корсунский	—	55	53	142	173	315
1066	117	Разинькова . . .	„	Березовский	—	79	78	203	226	429
1067	118	Разуваевка . . .	„	Покровский	—	13	13	28	31	59
1068	119	Решино	„	„	рк. Липовица	20	12	37	41	78
1069	120	Ретенская . . .	„	Ретенский	рк. Бунач	81	80	169	238	407
1070	121	Ретенский . . .	хутор	Покровский	—	1	1	1	3	4
1071	122	Сабурово	деревня	Тетерьевский	рк. Тетерка	66	65	138	163	301
1072	123	Сабуровский . .	отруб	„	рк. Тетерка	5	5	12	13	25
1073	124	Сабуровский . .	хутор	„	рк. Тетерка	4	4	8	8	16
1074	125	Свободная Заря (Вукеевка)	поселок	1-й Луначарский	—	9	9	26	33	59
1075	126	Секретаровка (Николаевка)	деревня	Критовский	—	54	54	136	129	265
1076	127	Сельско-Хозяйственная З-я (Успенская)	артель	1-й Луначарский	—	1	1	10	9	19
1077	128	Селотня	хутор	Трудкинский	—	1	1	3	3	6
1078	129	Семичастное . .	деревня	1-й Луначарский	рк. Озерка	33	31	78	85	163

10. Покровская волость.

Р а с с е т о я н и е						Наличие: учреждений, пред- приятий и организаций на 1/1—1927 года	№ по волости.	
От уездн. города километров	От волостного центра килом.	От сельсовета километров	От жел. дорожн. станции		От ближайш. почты или телеграфа			
			Какой именно с указан. жел. дороги	Километ.	Какой почты, какого телеграфа			Километ.
37,3	2,0	2,1	Змиевка, М.-К. ж. д.	37,3	п. а. Покровское Липовицкое	2,0	Шк. I-й ст.	102
37,3	21,0	4,3	"	21,3	"	21,0	Шк. I-й ст	103
37,3	3,0	3,2	"	37,3	"	3,0	—	104
58,7	14,0	4,3	Туровка, Ю.-В. ж. д.	9,6	"	14,0	—	105
44,5	12,8	5,3	Верховье, Ю.-В. ж. д.	16,0	"	12,8	—	106
53,3	12,8	5,3	"	10,7	"	12,8	—	107
42,7	0,0	0,0	Туровка, Ю.-В. ж. д.	23,5	"	0,0	Вик.; с/с.; п/а; нар/с.; шк. I-й ст.; б-ка; изб/чит.	108
44,8	7,0	7,0	"	26,7	"	7,0	—	109
48,0	4,0	4,0	"	26,7	"	4,0	—	110
53,3	12,8	5,3	Верховье, Ю.-В. ж. д.	17,1	"	12,8	—	111
48,0	14,9	4,3	Русский Брод, М.-К.-В. ж. д.	21,3	п.-т. а. Дросково	10,7	—	112
48,0	4,0	4,0	Туровка, Ю.-В. ж. д.	26,7	п. а. Покровское Липовицкое	4,0	—	113
37,3	2,5	2,1	Змиевка, М.-К. ж. д.	37,3	"	2,5	Т-з—II р.; вет/п; агр/п.	114
48,0	10,0	0,0	Верховье, Ю.-В. ж. д.	26,7	"	10,0	С/с.; шк. I-й ст.; лик/п.; к-т-з—III р.	115
53,3	12,8	1,1	Туровка, Ю.-В. ж. д.	12,8	п. а. Корсунское	1,1	—	116
53,3	11,7	1,1	Русский Брод, М.-К.-В. ж. д.	16,0	п. а. Ворово	2,0	Шк. I-й ст.; лик/п. 2-к-т-з—III р. т-з—II р.; т-з—III р.	117
37,3	6,0	2,1	Змиевка, М.-К. ж. д.	37,3	п. а. Покровское Липовицкое	6,0	—	118
37,3	2,5	2,1	"	37,3	"	2,5	2-к-т-з—III р.; мед/п.	119
37,3	5,3	1,1	"	40,0	"	5,3	—	120
34,1	7,5	4,3	"	38,5	"	7,5	—	121
48,0	8,0	2,1	"	42,7	"	8,0	—	122
42,7	8,0	2,1	"	42,7	"	8,0	—	123
48,0	8,0	2,1	"	40,0	"	8,0	—	124
48,0	14,0	2,1	"	37,3	"	14,0	—	125
40,5	21,0	2,1	"	23,5	"	21,0	Лик/п.	126
48,0	14,0	2,1	"	37,3	"	14,0	—	127
44,8	7,5	2,1	Верховье, Ю.-В. ж. д.	17,1	"	7,5	—	128
45,9	12,8	1,1	Змиевка, М.-К. ж. д.	37,3	"	12,8	—	129

Малоархангельский уезд

№№ по поряд.	Наименование населенного пункта (в скобках прежнее)	Тип пункта (село, де- ревня, хутор и т. д.)	Наименование сель- совета, в который входит данный на- селенный пункт	На какой реке, ручье стоит данный населенный пункт	Количество хозяйств на 17/XII 26 г.		Количество налич- ного населения на 17 декабря 1926 г.		
					Всего	В том чис. крестьян. типа	Мужчин	Женщин	Об. пола
1079	130 Сергиевский .	хутор	Журавецкий	—	20	18	40	54	94
1080	131 Синий . . .	поселок	Корсунский	—	6	6	12	20	32
1081	132 Скорятинские .	выселки	Трудкинский	—	5	5	12	14	26
1082	133 Скорятинский	хутор	Вышне-Туро- вецкий	—	3	3	7	6	13
1083	134 Совьи Лапки .	поселок	Протасовский	—	10	10	42	37	79
1084	135 Сошник . . .	выселки	Трудкинский	—	4	4	12	16	28
1085	136 Столяровых .	хутор	Покровский	рк. Липовица	5	5	7	12	19
1086	137 Тетерья I . .	деревня	Тетерьевский	рк. Тетерка	65	64	138	169	307
1087	138 Тетерья II . .	„	„	рк. Тетерка	35	34	80	101	181
1088	139 Толмачево . .	„	„	рк. Тетерка	34	34	81	81	162
1089	140 Трудки	село	Трудкинский	рк. Труды	103	100	259	317	576
1090	141 Трудовские I .	выселки	Березовский	рк. Труды	8	8	24	21	45
1091	142 Трудовские II .	„	„	рк. Труды	8	8	18	24	42
1092	143 Труды	деревня	„	рк. Труды	105	105	262	300	562
1093	144 Туровец (Чер- ногрязка)	„	Журавецкий	—	78	77	196	224	420
1094	145 Улита (Меле- вое)	поселок	Вышне-Туро- вецкий	—	4	4	8	10	18
1095	146 Успенская с.-х. труд-коммуна	коммуна	Корсунский	—	1	1	24	34	58
1096	147 Усть-Кунач I .	деревня	Ретенский	рк. Кунач	32	32	80	91	171
1097	148 Усть-Кунач II	„	„	рк. Кунач	60	59	138	147	285
1098	149 Усть-Кунач III	„	„	рк. Кунач	38	38	81	104	185
1099	150 Усть Труд-Ли- повица	„	Трудкинский	рк. Липовица	132	131	291	339	630
1100	151 Утренняя Заря	поселок	Корсунский	—	13	13	35	40	75
1101	152 Федоровка . .	деревня	„	—	51	51	139	145	284
1102	153 Хорошее (По- кровское)	„	Покровский	рк. Липовица	39	39	88	109	197
1103	154 Хохлатский . .	хутор	Даниловский	—	9	9	26	31	57
1104	155 Хрущевка . .	деревня	„	рк. Медвежка	32	32	81	77	158
1105	156 Черкасы	деревня	Первый Луна- чарский	—	48	48	90	132	222
1106	157 Юдинка	„	Покровский	рк. Липовица	28	28	73	75	148
1107	158 Яблоновский .	хутор	Вышне-Туро- вецкий	—	1	1	4	1	5

10. Покровская волость.

Р а с с т о я н и е							Наличие: учреждений, пред- приятий и организаций на 1/1—1927 года	№№ по волости.
От уездн. города километров	От волостного центра килом.	От сельсовета километров	От жел. дорожн. станции		От ближайш. почты или телеграфа			
			Какой именно с указан. жел. дороги	Километ.	Какой почты, какого телеграфа	Километ.		
42,7	12,8	1,1	Верховье, Ю.-В. ж. д.	26,7	п. а. Покровское Липовицкое	12,8	Вет/п.	130
53,3	14,9	2,1	Туровка, Ю.-В. ж. д.	13,9	п. а. Корсунское	2,1	—	131
53,3	13,9	6,4	Верховье, Ю.-В. ж. д.	14,9	п. а. Покровское Липовицкое	13,9	—	132
59,7	15,0	6,4	Туровка, Ю.-В. ж. д.	10,7	„	15,0	—	133
48,0	12,8	4,3	Верховье, Ю.-В. ж. д.	26,7	„	12,8	—	134
52,3	13,9	6,4	„	17,1	„	13,9	—	135
37,3	6,0	1,1	Змиевка, М.-К. ж. д.	37,3	„	6,0	Т-з—II р.	136
37,3	3,5	1,1	„	37,3	„	3,5	—	137
40,5	4,0	0,0	„	37,3	„	4,0	С/с.	138
37,3	4,0	1,3	„	17,3	„	4,0	—	139
48,0	7,5	0,0	Туровка, Ю.-В. ж. д.	20,3	п. а. Ворово	3,2	С/с; шк. I-ой ст.; к-т-з—III р.	140
58,7	12,8	3,2	Русский Брод, М.-К.-В. ж. д.	19,2	п.-т. а. Дросково	10,7	—	141
58,7	14,9	5,3	„	19,2	„	10,7	—	142
58,7	10,7	3,5	„	21,3	„	10,7	Шк. I-ой ст.; 2 к-т-з—III р.	143
42,7	13,0	3,2	Туровка, Ю.-В. ж. д.	19,2	п. а. Покровское Липовицкое	13,0	Шк. I-ой ст.; т-з—II р.	144
58,7	17,5	8,5	„	10,7	„	17,5	—	145
60,0	19,2	4,3	Залегощ, Ю.-В. ж. д.	16,0	п. а. Корсунское	4,3	—	146
48,0	6,4	3,2	Верховье, Ю.-В. ж. д.	32,0	п. а. Покровское Липовицкое	6,4	—	147
48,0	6,4	3,2	„	32,0	„	6,4	Шк. I-ой ст.; к-т-з—III р.	148
48,0	6,4	3,2	„	32,0	„	6,4	—	149
48,1	10,0	1,1	Туровка, Ю.-В. ж. д.	21,3	„	10,0	Лик/п.; т-з—II р.	150
48,0	14,9	5,2	„	21,3	п. а. Корсунское	5,2	—	151
53,3	16,0	3,2	„	12,8	„	3,2	—	152
37,3	2,5	2,1	Змиевка М.-К. ж. д.	37,3	п. а. Покровское Липовицкое	2,5	Мед/п.	153
42,7	10,0	3,2	„	37,3	„	10,0	—	154
37,3	12,8	3,2	„	32,0	„	12,8	—	155
48,0	17,1	3,2	Змиевка М.-К. ж. д.	32,0	п. а. Покровское Липовицкое	17,1	—	156
37,3	7,0	3,2	„	37,3	„	7,0	—	157
58,7	14,5	5,3	Туровка, Ю.-В. ж. д.	11,7	„	14,5	—	158

Малоархангельский уезд.

№№ по поряд.		Наименование населенного пункта (в скобках прежние)	Тип пункта, (село, деревня, хутор и т. д.)	Наименование сельсовета, в который входит данный населенный пункт	На какой реке, ручье стоит данный населенный пункт	Количество хозяйств на 17/XII 26 г.		Количество наличного населения на 17 декабря 1926 г.		
Поездные	Поволостные					Всего	В том чис. крестьян. типа	Мужчин	Женщин	Об. пола
1108	159	Яблоновский .	поселок	Корсунский	—	3	3	6	11	17
1109	160	Яблоновский .	хутор	Трудкинский	—	6	6	18	12	30
1110	161	Ястребовы выселки	поселок	„	—	6	6	15	22	37
Итого по волости						5791	5664	14297	16130	30427
1111	1	Александровка (Суровцева)	деревня	Тросненский	рк. Тросна	16	16	44	45	89
1112	2	Андреевых . .	хутор	„	рк. Шенелевка	4	4	8	12	20
1113	3	Барково . . .	„	Верхне-Мухановский	рк. Тросна	24	23	59	76	135
1114	4	Белый Немед .	поселок	Высокинский	рк. Белый Немед	27	27	63	83	146
1115	5	Бырдника . .	деревня	Пенновский	—	48	48	125	138	263
1116	6	Верхне-Гранкина	„	Гранкинский	рк. Белый Немед	79	78	190	229	419
1117	7	Верхне-Муханова	„	Верхне-Мухановский	рк. Тросна	207	206	484	556	1040
1118	8	Вечерняя Заря	поселок	Пенновский	рк. Белый Немед	9	9	31	38	69
1119	9	Волосовых . .	хутор	Тросненский	—	1	1	3	6	9
1120	10	Высокое . . .	село	Высокинский	рк. Свапа	215	214	508	550	1058
1121	11	Жиленские . .	выселки	Пенновский	—	7	7	17	15	32
1122	12	Змиевка . . .	деревня	Красно-Клинский	рк. Белый Немед	50	48	128	155	283
1123	13	Игинка	„	Верхне-Мухановский	рк. Тросна	15	15	35	57	92
1124	14	Илюхин	поселок	Красно-Клинский	рк. Белый Немед	10	10	24	32	56
1125	15	Каменец-Горчакова	„	Сомовский	—	3	3	10	9	19
1126	16	Каменец-Горчаково	село	„	—	120	119	256	347	603
1127	17	Козлов	хутор	Пенновский	рк. Белый Немед	2	2	4	4	8
1128	18	Козловка (Шльинка)	деревня	Сомовский	рк. Тросенка	31	28	89	93	182
1129	19	Колычевский .	поселок	Высокинский	—	24	24	63	63	126
1130	20	Корсакова (Тросна)	деревня	Сомовский	рк. Тросенка	33	33	85	99	184
1131	21	Котомка	„	Тросненский	—	11	11	27	29	56
1132	22	Красный Клин	„	Красно-Клинский	рк. Белый Немед	80	77	209	257	466

10. Покровская волость.

Р а с с т о я н и е						Наличие: учреждений, предприятий и организаций на 1/1—1927 года	№№ по волости	
От узелн. города километров	От волостного центра килом.	От сельсовета километров	От жел. дорожн. станции		От ближайш. почты или телеграфа			
			Какой именно с указан. жел. дороги	Километ.	Какой почты, какого телеграфа			Километ.
53,3	16,0	2,1	Туровка, Ю.-В. ж. д.	13,9	п. а. Корсунское	2,1	—	159
58,3	13,9	7,5	„	8,5	„	1,6	—	160
53,3	12,8	6,4	„	13,9	„	3,2	—	161
—	—	—	—	—	—	—	—	—

11. Тросненская волость.

58,7	1,1	1,1	Глазуновка, М.-К. ж. д.	43,7	п.-т. а. Ефратово	1,1	—	1
58,7	3,2	3,2	„	44,8	„	3,2	—	2
56,5	2,1	2,1	„	41,6	„	2,1	—	3
59,7	14,9	7,5	Поныри, М.-К. ж. д.	44,8	„	14,9	—	4
69,3	18,1	5,3	Глазуновка, М.-К. ж. д.	64,0	„	18,1	—	5
64,0	5,3	0,0	Поныри, М.-К. ж. д.	58,7	„	5,3	С/с.; шк. I-ой ст.; лик/п.	6
58,7	4,3	0,0	Глазуновка, М.-К. ж. д.	37,3	„	4,3	С/с.; шк. I-ой ст.	7
64,0	8,5	1,0	Поныри, М.-К. ж. д.	51,1	„	8,5	—	8
55,5	6,4	6,4	„	48,0	„	6,4	—	9
64,0	23,5	0,0	„	42,7	„	23,5	С/с.; шк. I-ой ст.; т-з—II р.	10
64,0	16,0	2,1	„	48,0	„	16,0	—	11
64,0	19,2	0,5	„	48,0	„	19,2	Шк. I-ой ст.	12
58,7	3,2	3,2	Глазуновка, М.-К. ж. д.	37,3	„	3,2	—	13
64,0	17,0	0,5	Поныри, М.-К. ж. д.	48,0	„	17,0	—	14
53,4	9,6	1,1	Глазуновка, М.-К. ж. д.	33,0	„	9,6	—	15
54,4	8,5	0,0	„	34,1	„	8,5	С/с.; шк. I-ой ст.; лик/п.	16
64,0	8,5	2,1	Поныри, М.-К. ж. д.	50,3	„	8,5	—	17
54,2	8,5	3,2	Глазуновка, М.-К. ж. д.	37,3	„	8,5	К-т-з—III р.	18
59,7	16,0	7,5	Поныри, М.-К. ж. д.	48,0	„	16,0	—	19
54,4	8,5	1,5	Глазуновка, М.-К. ж. д.	34,1	„	8,5	—	20
53,3	4,3	4,3	„	44,8	„	4,3	—	21
64,0	16,0	0,0	Поныри, М.-К. ж. д.	48,0	„	16,0	С/с.; 3 к-т-з—III р.; т-з—II р.; вет/п.	22

Малоархангельский уезд

№№ по поряд.		Наименование населенного пункта (в скобках прежнее)	Тип пункта (село, деревня, хутор и т. д.)	Наименование сельсовета, в который входит данный населенный пункт	На какой реке, ручье стоит данный населенный пункт	Количество хозяйств на 17/XII 26 г.		Количество наличного населения на 17 декабря 1926 г.		
Поуездные	Поволожские					Всего	В том чис. крестьян, типа	Мужчин	Женщин	Об. пола
1133	23	Круглое Поле	поселок	Пенновский	—	3	3	4	5	9
1134	24	Лаврово . . .	деревня	Гранкинский	рк. Белый Немед	27	27	56	73	129
1135	25	Ладьино (Троицкое)	"	Сомовский	—	41	41	115	131	246
1136	26	Ладырevo	"	Гранкинский	рк. Черный Немед	28	28	79	93	172
1137	27	Ладырeвские выселки (Надеждино)	деревня	Гранкинский	рк. Черный Немед	29	29	63	81	144
1138	28	Луев (Путилина)	хутор	Высокинский	—	1	1	1	3	4
1139	29	Малая Тросна (Суровцево)	деревня	Тросненский	рк. Тросна	25	23	66	74	140
1140	30	Нефедовых . .	хутор	"	рк. Шепелевка	2	2	2	5	7
1141	31	Нижне-Гранкина	деревня	Гранкинский	рк. Белый Немед	48	46	116	133	249
1142	32	Новоселы . . .	поселок	Тросненский	рк. Шепелевка	19	19	39	56	95
1143	33	Новые Турьи (Новоселье, Шепелевка)	село	"	рк. Шепелевка	54	52	130	135	265
1144	34	Пенно-Быркино (Камаево)	"	Пенновский	рк. Белый Немед	80	78	189	228	417
1145	35	Пенно-Удельное	"	"	рк. Белый Немед	74	74	186	165	351
1146	36	Плав	поселок	Гранкинский	рк. Белый Немед	15	15	44	40	84
1147	37	Покровский .	"	Высокинский	рк. Свапа	27	27	75	80	155
1148	38	Покровское . .	село	Гранкинский	рк. Черный Немед	68	67	167	191	358
1149	39	Полетный Сокол	поселок	Тросненский	рч. Разновилье	9	9	23	27	50
1150	40	Преображенский	"	Красно-Клинский	рк. Белый Немед	14	14	47	38	85
1151	41	Разновилье . .	деревня	Тросненский	рч. Разновилье	34	34	75	103	178
1152	42	Редогощ (Кольчево)	"	Высокинский	рк. Свапа	134	133	342	385	727
1153	43	Рождественский (Чурилова)	совхоз	Пенновский	рк. Белый Немед	5	—	5	4	9
1154	44	Рождественское (Черкасское)	село	"	рк. Белый Немед	102	96	235	279	514
1155	45	Рожнов	хутор	Гранкинский	рк. Белый Немед	1	1	2	3	5
1156	46	Рубцовых . .	"	Тросненский	рк. Белый Немед	4	4	15	22	37
1157	47	Савин	"	Гранкинский	—	1	1	3	4	7
1158	48	Саковинка . .	поселок	Сомовский	—	33	33	94	91	185
1159	49	Сомово	село	Сомовский	рк. Тросенка	55	52	116	155	271
1160	50	Студенок . . .	поселок	Красно-Клинский	рк. Белый Немед	28	28	72	89	161

11. Тросненская волость.

Р а с с т о я н и е							Наличие: учреждений, пред- приятый и организаций на 1/I—1927 года	№№ по волости.
От уездн. города километров	От волостного центра килом.	От сельсовета километров	От жел. дорожн. станции		От ближайш. почты или телеграфа			
			Какой именно с указан. жел. дороги	Километ.	Какой почты, какого телеграфа	Километ.		
67,2	16,0	4,3	Поныри, М.-К. ж. д.	58,7	п.-т. а. Евфратово	16,0	—	23
60,8	5,3	2,1	Глазуновка, М.-К. ж. д.	44,8	„	5,3	—	24
53,3	8,5	4,3	„	37,3	„	8,5	—	25
61,9	8,5	2,1	„	45,9	„	8,5	—	26
64,0	10,7	3,2	Поныри М.-К. ж. д.	53,3	„	10,7	—	27
59,7	16,0	7,5	„	48,0	„	16,0	—	28
58,7	1,1	1,1	Глазуновка М.-К. ж. д.	48,0	„	1,1	Т-з—IV р.	29
58,7	3,2	3,2	„	44,8	„	3,2	—	30
64,0	5,3	0,5	„	58,7	„	5,3	—	31
58,7	3,2	3,2	„	44,8	„	3,2	—	32
58,7	4,2	4,2	„	44,8	„	4,2	Шк. I-ой ст.	33
64,0	9,6	0,0	Поныри М.-К. ж. д.	50,1	„	9,6	С/с; шк. I-ой ст.; лик/п; к-т-з—II р.	34
63,0	8,5	1,1	„	49,0	„	8,5	—	35
64,0	7,5	0,5	„	53,3	„	7,5	Т-з—II р.	36
60,8	19,2	5,3	„	42,7	„	19,2	—	37
61,9	8,5	2,1	Глазуновка, М.-Б. ж. д.	45,9	„	8,5	Шк. I-ой ст.; к-т-з—III р.	38
58,7	5,3	5,3	Поныри М.-Б. ж. д.	42,7	„	5,3	—	39
64,0	17,1	5,0	„	53,3	„	17,1	—	40
58,7	5,3	5,3	Глазуновка, М.-К. ж. д.	37,3	„	5,3	Лик/п.	41
58,7	19,2	6,4	Поныри, М.-Б. ж. д.	37,3	„	19,2	Лик/п; т-з—II р.	42
65,0	10,6	1,1	„	50,1	„	10,6	—	43
65,0	10,6	1,1	„	50,1	„	10,6	Шк. I-ой ст.; 2 к-т-з—III р.; 2 т-з—III р.; г-т-з—IV р.	44
64,0	5,3	1,1	„	58,7	„	5,3	—	45
53,3	4,3	4,3	Глазуновка, М.-Б. ж. д.	44,8	„	4,3	—	46
69,3	18,1	5,3	„	64,0	„	18,1	—	47
51,2	8,5	5,3	„	37,3	„	8,5	—	48
51,2	8,5	3,2	„	37,3	„	8,5	Шк. I-ой ст.; к-т-з—III р.; вет/п;	49
64,0	17,1	1,1	Поныри, М.-К. ж. д.	48,0	„	17,1	арг/п.	50

Малоархангельский уезд.

№№ по поряд.		Наименование населенного пункта (в скобках прежнее)	Тип пункта (село, де- ревня, хутор и т. д.)	Наименование сель- совета, в который входит данный на- селенный пункт.	На какой реке, ручье стоит данный населенный пункт	Количество хозяйств на 17/XII 26 г.		Количество налич- ного населения на 17 декабря 1926 г.		
Поуездные	Поволостные					Всего	В том чис. крестьян. типа	Мужчин	Женщин	Об. пола
1161	51	Студенок (Ар- хангельское)	село	Красно-Клин- ский	рк. Белый Немед	163	162	417	441	858
1162	52	Студенок (Рож- дественская, Чистякова)	дет/коло- ния	"	рк. Белый Немед	6	—	43	7	50
1163	53	Троицкий . . .	поселок	Высокинский	рк. Свапа	16	16	51	50	101
1164	54	Тросна (Евфра- тово)	село	Тросненский	рк. Тросна	207	180	479	589	1068
1165	55	Федоровский .	поселок	Гранкинский	рк. Черный Немед	7	7	21	20	41
1166	56	Фроловка (Гурь- евка)	деревня	Красно-Клинский	рк. Гурьево	47	47	133	154	287
1167	57	Хитровка . . .	"	Гранкинский	—	23	22	47	66	113
1168	58	Чернодье . . .	"	Верхне-Муха- новский	рк. Малая Ока	95	91	247	276	523
1169	59	Чичерино (Фро- лово)	"	Пенновский	рк. Белый Немед	57	57	154	185	339
1170	60	Чичеринские .	выселки	Красно-Клинский	рк. Гурьево	33	33	87	81	168
1171	61	Щернодье . .	деревня	Верхне-Муха- новский	рк. Малая Ока	38	38	108	105	213
1172	62	Яковлево . . .	"	Гранкинский	рк. Белый Немед	35	35	94	100	194
1173	63	Яковлевские вы- селки	"	Тросненский	—	31	31	88	91	179
1174	64	Яковлевскоет-во	"	Гранкинский	рк. Белый Немед	24	24	68	78	146
Итого по волости						2759	2684	6860	7829	14689
Всего по уезду						46974	46035	114514	129980	244494

**Алфавитный указатель к списку населенных мест
Малоархангельского уезда Орловской губернии.**

№№ по уезду	№№ по волости	Название пункта			Название пункта			Название пункта
			№№ по уезду	№№ по волости		№№ по уезду	№№ по волости	
		А.	411	5	Андреевой отруб	179	12	Беженовские III вы- селки
804	1	Абакумова (Мельни- кова) х.	4	4	Андреевский (Высо- кий) п.	273	8	Безводное (Говоро- во) д.
681	1	Авиловский п.	1112	2	Андреевых х.	958	9	Беликов х.
83	1	Азарова х.	412	6	Андреановка д.	10	10	Беловский (Белый) п.
266	1	Акинничев х.	413	7	Антоновка х.	809	6	Белое Озеро п.
1	1	Акинтьево (Сельцо, Н.-Синьковен), д.	952	3	Антоновский п.	691	11	Белозерки д.
	2	Акулиновка (Петров- ка) д.	689	9	Арнаутова (Челюски- на) д.	1114	4	Белый Немед п.
682	2	Аладьевка д.	5	5	Арнаутово д.	415	9	Березовая Роща п.
168	1	Александровка д.	550	5	Архангельский (Ржа- вец) п.	180	13	Березовец д.
267	2	Александровка д.	806	3	Архангельское с.	959	10	Березовец д.
407	1	Александровка д.	551	6	Архангельское (Сабу- рово) с.	895	1	Березовка д.
546	1	Александровка д.			Архангельское (Щер- батово) с-цо	274	9	Березовка I д.
547	2	Александровка с.	552	7	Архарово с.	275	10	Березовка II (Бурьч- ки) д.
805	2	Александровка с-цо			Архаровские выселки	181	14	Березовские высел- ки п.
950	1	Александровка д.	6	6	Архипыча х.	416	10	Березовский п.
1111	1	Александровка (Суров- цево) д.	7	7	Атеевка д.	182	15	Березовый п.
			414	8	Афанасовка д.	183	16	Беречки д.
268	3	Александровка I (Ма- соино) д.	553	8	Афанасьевка (Нико- лаевка) д.	184	17	Беречковские (Поселок Филатов) выселки
259	4	Александровка II (Ска- рятно, 2 Приюти- но) д.	807	4	Афросимовка д.	960	11	Берлизово д.
			953	4	Ахтырка, с.	961	12	Бесово I п.
			954	5	Ахтырский совхоз х.	962	13	Бесово II п.
	3	Александровский п.	271	6		963	14	Бесово III п.
548	3	Александровский х.	272	7		964	15	Бехтеевка д.
549	4	Александровский Плод- питомник			Б.	185	18	Блынский х.
169	2	Алексеевка д.	8	8	Базарова х.	896	2	Бобрин п.
683	3	Алексеевка д.	8	8	Балчик д.	417	11	Бобровка д.
408	2	Алексеевка (Липов- ка) с.	955	6	Балчинские выселки	418	12	Бобылева-Баричева х.
			956	7	Барановка д.	11	11	Бобылевка (село Ар- харово) д.
951	2	Алексеевой (Рогозин- ский отруб) х.	957	8	Барково д.	85	3	Богачи х.
			9	9	Барково х.	86	4	Богомазова х.
409	3	Алексеевский совхоз	1113	3	Барышова селение	554	9	Богородицкий п.
684	4	Алексеевский п.	808	5	Барышевка д.	419	13	Богородицкий I п.
170	3	Алексеевский (Комар- дино) п.	84	2	Бахматские выселки	420	14	Богородицкий II п.
			690	10	Башкатова I д.	421	15	Богородицкое с.
410	4	Аленовка д.	173	6	Башкатова II д.	555	10	Богородский (Шахов- ский) п.
685	5	Алисова д.	174	7	Беженова I (Фели- но) д.	556	11	Богородское с.
686	6	Алисова I д.	175	8	Беженова II (Грачев- ка, Казаковка, Не- плюевка) д.	557	12	Богословский п.
687	7	Алисова II (Кукуев- ка) д.	176	9	Беженовские I вы- селки	692	12	Боев х.
171	4	Алферьевых х.			Беженовские II вы- селки	422	16	Боевой (Попов) х.
172	5	Андреевка х.	177	10		693	13	Боженова д.
688	8	Андреевка д.			Беженовские II вы- селки	897	3	Болтенков х.
270	5	Андреевка (Каширин- ка, Ново-Яковлев- ка) д.	178	11		12	12	Болотина х.
						276	11	Большаки (Дворики), выселки.

№№ по уезду	№№ по волости	Название пункта	№№ по уезду	№№ по волости	Название пункта	№№ по уезду	№№ по волости	Название пункта
558	13	Борзенки, д.			В.	1119	9	Волосовых х.
277	12	Борисовка, х.				575	30	Волчанск п.
423	17	Борисовка, д.	816	13	Вавиловка (Глазуновка) д.	970	21	Волчьи Дворы д.
278	13	Борисовка (Волчковка), д.	965	16	Варварина д.	904	10	Вольные хлебопашцы п.
424	18	Борисоглебское (Грязное), д.	966	17	Варваринский х.	971	22	Ворово с.
425	19	Борисоглебский I, п.	430	24	Васильевка д.	972	23	Воровутские выселки
426	20	Борисоглебское, с.	967	18	Васильевка д.	905	11	Воронец с.
87	5	Брусенцева, х.	570	25	Васильевка (Шеншино) д.	192	25	Вороново с.
898	4	Бряки, п.	281	16	Васильевка I (Бутырки) д.	1120	10	Высокое с.
899	5	Бувни, х.	282	17	Васильевка II (Чибисовка) д.	284	19	Вышенка - Александровка (Нижний Нетрубей) с.
559	14	Будка № 271 М.-Б.ж. д. ж. д. будка.	186	19	Васильевка II (Чибисовка) д.	18	18	Вышнебужский (Ворошиловский) п.
560	15	Будка № 272 М.-К. ж. д., ж. д. будка.	187	20	Василь-Плотка д.	285	20	Вышне Карлово д.
561	16	Будка на 3 км. М.-К. ж. д., ж. д. будка.	188	21	Василь-Томашевка д.	973	24	Вышне-Туровецкий п.
427	21	Будка на 435 км. М.-К. ж. д., ж. д. будка.	189	22	Васютина д.	19	19	Вышне-Хмелевое д.
562	17	Будка на 445 км. М.-К. ж. д., ж. д. будка.	283	18	Васютинские выселки	974	25	Вышний Туровец д.
563	18	Будка на 446 км. М.-К. ж. д., ж. д. будка.	283	18	Ветроградский х.	975	26	Вязоватовские выселки
564	19	Будка на 448 км. М.-К. ж. д., ж. д. будка.	1116	6	Верхне-Гранкина д.	976	27	Вязоватое д.
565	20	Будка на 449 км. М.-К. ж. д., ж. д. будка.	1117	7	Верхне-Муханова д.	906	12	Вязовицкий п.
566	21	Будка на 451 км. М.-К. ж. д., ж. д. будка.	900	6	Верхний Каменец д.	20	20	Вязовое (дер. Хохловка, дер. II Вязовое) с.
567	22	Будка на 452 км. М.-К. ж. д., ж. д. будка.	571	26	Верхний Таги с.			
568	23	Будка на 453 км. М.-К. ж. д., ж. д. будка.	572	27	Верхняя Гнилуша (Князиваново) д.			
428	22	Будка на 404 вер. М.-К. ж. д., ж. д. будка.	431	25	Верхняя Сергеевка I д.			Г.
429	23	Будка на 407 вер. М.-К. ж. д., ж. д. будка.	432	26	Верхняя Сергеевка II д.	695	15	Галанский п.
569	24	Будка на 415 вер. М.-К. ж. д., ж. д. будка.	88	6	Верхняя Слободка д.	907	13	Георгиевский х.
810	7	Будка на 427 вер. М.-К. ж. д., ж. д. будка.	433	27	Верхняя Столбецкая д.	437	31	Герасимова хутор (Грязное) д.
811	8	Будка на 430 вер. М.-К. ж. д., ж. д. будка.	13	13	Верховский (Матросовский, часть Архаровских выселок) п.	818	15	Герасин Верх. п.
812	9	Будка на 432 вер. М.-К. ж. д., ж. д. будка.	14	14	Верхососенье I с.	576	31	Глазуновка п.
813	10	Будка на 452 в. М.-К. ж. д., ж. д. будка.	15	15	Верхососенье II с.	577	32	Глазуновка, ж. д. станция.
814	11	Будка на 455 в. М.-К. ж. д., ж. д. будка.	434	28	Веселая Роша п.	578	33	Глазуново д.
815	12	Бузудук (Александровка) д.	16	16	Веселовка д.	579	34	Глебово (Никольское) д.
279	14	Бунин (Сухарев) п.	694	14	Веселое п.	580	35	Глебовский п.
280	15	Быковская Дача выселки.	190	23	Веселый п.	977	28	Глинская д.
1115	5	Бырдинка д.	573	28	Веселый п.	978	29	Глинские выселки п.
			574	29	Веселый (Орлова и Давыдова) х.	979	30	Глубокый п.
			817	14	Веселый Бережок п.	696	16	Гнилая Плота с.
			435	29	Веселый Курган п.	908	14	Гнилец с.
			901	7	Ветренка с.	581	36	Голенищево д.
			1118	8	Вечерняя Заря п.	438	32	Голубев х.
			968	19	Взаимопомощь артель	21	21	Голубец п.
			902	8	Винный (Воронецкий) х.	980	31	Гончаровы Дворы п.
			903	9	Винный (Каменецкий) х.	22	22	Гордовка п.
			969	20	Виноградный п.	981	32	Гореленький п.
			191	24	Внукова д.	697	17	Гореловский п.
			17	17	Возровка п.	698	18	Горное с-цо.
			436	30	Володарский п.	439	33	Горохов х.
			89	7	Володькин № 1 х.	440	34	Горохово-Старое д.
			90	8	Володькин № 2 х.	441	35	Гороховский (Ольгино) х.
						442	36	Горчаково д.
						91	9	Гостомля-Верхняя д.

№№ по уезду		Название пункта	№№ по волости		Название пункта	№№ по уезду		Название пункта
№№	по волости		№№	по волости		№№	по волости	
443	37	Грачевка д.	94	12	Добрынь с.	97	15	Ерошкиных х.
193	26	Грачевка (Беженова) д.	95	13	Добрынь Закаменский п.	713	33	Ефремова х.
194	27	Грачевка (Драчева) д.				206	39	Ефремово д.
582	37	Грачевник п.	96	14	Добрынь Любудская (Кривцово) с.	207	40	Ефремовские выселки д.
982	33	Гремучий п.				302	37	Ефросимовка (село Афросимово) д.
983	34	Гремучий (Туровец) п.	445	39	Добрый-Колодезь д.			
583	38	Гремячево д.	292	27	Долгие выселки			
984	35	Гремячее д.	293	28	Долгий колодезь выселки			
985	36	Гремяченские выселки п.	294	29	Доробино-Сомово (Доценко) д.	208	41	Жегочевский (Смирновские выселки) п.
195	28	Гремячий х.				993	44	Желановка д.
196	29	Гремячий колодезь д.	295	30	Доробянка (Телятинка) д.	590	45	Желудки х.
986	37	Гремячий колодезь д.				98	16	Жерновец с.
699	19	Греченский п.	296	31	Дороничев х.	303	38	Жидковские выселки
700	20	Гречик д.	200	33	Драчева д.	304	39	Жидкое-Потулово (Доробино-Колодезь) д.
23	23	Гриневка п.	201	34	Драчевские выселки	99	17	Жизлово д.
819	16	Гриневка д.	708	28	Дровосечное I с.	1121	11	Жилевские выселки.
286	21	Грязновское селение	709	29	Дровосечное II с.	100	18	Жирятино д.
287	22	Грязное д.	821	18	Дрожеветский (Хохлы) х.	101	19	Жуковых х.
701	21	Губкино I с.				102	20	Жуковых х.
702	22	Губкино II (Васютино) с.	202	35	Дросково с.	994	45	Журовец д.
			446	40	Дубки (Товарищество) п.			
92	10	Гуляевка д.	991	42	Дубовец п.			
703	23	Гуляевский п.	26	26	Дубовик (Дашково) с.			
		Д.	203	36	Дубовый п.			
197	30	Давыдова д.	585	40	Дубрава п.			
987	38	Даниловка д.	710	30	Дубровский п.			
288	23	Даниловка (Малолетная) д.	992	43	Дуровка д.			
					Е.			
24	24	Дача п.				823	20	Заказная артель.
289	24	Дача (Ивано-Нетрубевские выселки) хутор.	297	32	Евтихиевка I (Горданово) д.	28	28	Залипаевка (Магросовский) д.
			298	33	Евтихиевка II (Кузьмичи) д.	714	34	Залого выселки.
704	24	Дачный (I Кузнецик) п.	586	41	Егорышева х.	305	40	Заложки выселки.
988	39	Дайменка п.	447	41	Егорьевка д.	450	44	Залыный п.
584	39	Двухбрательник п.	448	42	Егорьевский п.	591	46	Зарека д.
909	15	Дегтярный п.	711	31	Егурново д.	306	41	Заречное выселки
444	38	Дегтярский п.	822	19	Егурновых х.	995	46	Зарчье п.
989	40	Демичева-Ляда х.	299	34	Екатериновка (Павловская Лекарка) д.	209	42	За-Рига (Степанищевский) п.
705	25	Демьяновых х.				592	47	Заря ц.
290	25	Денисовка д.	587	42	Екатериновка (Роговка) д.	996	47	Заря (Дуровский) п.
706	26	Денисовка (Расповка) д.	300	35	Елизаветинка-Старая (Магуновка, Теменская) д.	593	48	Заря-Жизни п.
						594	49	Захаровка (Руда) д.
990	41	Дерягино д.				307	42	Зайцев х.
820	17	Детская трудовая колония, (Тиняково) детская колония.	301	36	Елизаветино д.	103	21	Зеленая Роща п.
			588	43	Елизаветино д.	595	50	Зеленая Роща I п.
291	26	Дмитриев (Моховое) х.	589	44	Елизаветинский (Архангельские участки) п.	596	51	Зеленая Роща II п.
198	31	Дмитриевка I (Черниково) д.	449	43	Емельяновка д.	597	52	Зеленый п.
199	32	Дмитриевка II д.	204	37	Енино I с.	210	43	Зенкин х.
25	25	Добровольский п.	205	38	Енино II (Клушино) д.	29	29	Зиновьева д.
707	27	Доброе начало п.	27	27	Ереминский п.	104	22	Зиновьево д.
93	11	Добрынский остров п.	712	32	Ержинский п.	30	30	Зиновьевский 2-ой (Самошкин) п.
						308	43	Злотки I (Злоткинского) х.
						309	44	Злотки II х.
						997	48	Змеинец д.

№№ по уезду		Название пункта	№№ по волости		Название пункта	№№ по уезду		Название пункта
№№	№№		№№	№№		№№	№№	
1122	12	Змиевка д.	34	34	Казинка д.	1005	56	Комаровка д.
715	35	Знаменка д.	1001	52	Казинка д.	1006	57	Кондратьев п.
310	45	Знаменское с.	215	48	Казначеевка д.	1007	58	Кондратьева х.
598	53	Золотая Поляна п.	910	16	Какуев х.	721	41	Коновик д.
451	45	Золотой Рог п.	1002	53	Баланчи д.	829	26	Кононов х.
311	46	Зубаревка д.	911	10	Калганов х.	830	27	Кононов х.
312	47	Зубаревские выселки	318	53	Калуга п.	460	54	Константиновка д.
452	46	Зубково д.	1125	15	Каменец-Горчакова п.	1008	59	Копаное п.
998	49	Зубково д.	1126	16	Каменец-Горчаково с.	831	28	Копенки п.
		И.	601	56	Каменка д.	110	28	Коптевский п.
			602	57	Каменка д.	330	65	Коренев х.
			718	38	Каменка д.	1009	60	Коровенка д.
453	47	Ивановка д.	603	58	Каменская больница	722	42	Корогодин х.
454	48	Ивановка д.	604	59	Каменские выселки	723	43	Корогодина (Липовка) д.
999	50	Ивановка д.	605	60	Каменский хутор			
211	44	Ивановка (Фураевка) д.	719	39	Камыши д.	724	44	Коротеева I д.
313	48	Иваново-Карташевка д.	458	52	Каирзки д.	725	45	Коротеева II д.
			106	24	Караваева д.	726	46	Коротеевские выселки
314	49	Иваново-Нетрубуж п.	35	35	Карауловка д.	111	29	Коротеевых х.
315	50	Иваново-Нетрубуж (Карташевка) д.	606	61	Каршовка п.	1130	20	Корсаковка (Тросна) д.
			319	54	Каширнинов х.	1010	61	Кореунское с.
316	51	Иваново-Яковлевка (Болачевка) д.	320	55	Каширниновка (Ульяновка) д.	112	30	Косарево д.
						37	37	Косаревский п.
455	49	Ивановская д.	607	62	Кириллово (Котельниковой) х.	113	31	Косаревский (Косарево-Богатое) п.
317	52	Ивановский п.						
456	50	Ивановский п.	321	56	Клевцово д.	1011	62	Косина х.
212	45	Ивановский (Моховой) п.	827	24	Клениных п.	832	29	Костюрино (Богородицкого Белого Колодезя) д.
			107	25	Клиндухов х.			
31	31	Ивань I (Нижний Спиковец) с.	608	63	Клюйков (Котельников) х.	1131	21	Котомка д.
						218	51	Кочки п.
32	32	Ивань II д.	1003	54	Княжое д.	727	47	Кошелевка д.
1123	13	Игника д.	322	57	Кобзево (Чашино) д.	912	18	Красавка д.
213	46	Извекова д.	720	40	Кобозево д.	331	66	Красная д.
214	47	Извековские выселки	323	58	Кобылинка (Рыбино-Струково) д.	461	55	Красная горка п.
457	51	Ильинский п.				462	56	Красная горка п.
599	44	Ильинский (из д. Голенищево) п.	324	59	Кожушко х.	833	30	Красная горка п.
			1127	17	Козлов х.	463	57	Красная дача п.
824	21	Ильинское (Маслово-Щербатово) с-цо	459	53	Козлова и Войновой отруба	1012	63	Красная Заря п.
						38	38	Красная Заря (Елисеевский Колодезь) п.
1124	14	Илехин п.	108	26	Козловка д.			
105	23	Индюк х.	1004	55	Козловка д.	728	48	Красная Звезда п.
			1128	18	Козловка (Ильинка) д.	834	31	Красная Звезда п.
			36	36	Козловский п.	114	32	Красная Поляна п.
			828	25	Козловых х.	610	65	Красная Поляна д.
716	36	Кабак п.	325	60	Козьминовка (Левушкино, Парменовское) д.	611	66	Красная-Слободка (Кошелиха) д.
717	37	Казакровка д.				39	39	Красненский п.
1000	51	Казакровка (Вшивка) д.	109	27	Козьмин-Юрин п.	115	33	Красниково с.
33	33	Казановка д.	216	49	Колодези х.	332	67	Красное I с.
600	55	Казарма на 440 км. М.-К. ж. д., ж. д.	217	50	Колпенка п.	333	68	Красное II-е (Ермачек) с.
			326	61	Колпенка III д.			
825	22	Казарма на 458 км. М.-К. ж. д., ж. д.	327	62	Колпенская Плата д.	334	69	Красное III-е (Поповка) с.
			328	63	Колпна ж. д. станция			
			329	64	Колпна-Озерки с.			
826	23	Казарма на 460 км. М.-К. ж. д., ж. д.	1129	19	Колычевский п.	913	19	Красно-Павловский п.
			609	64	Комаревка д.	335	70	Красный п.

№№ по уезду		Название пуннта	№№ по волости		Название пуннта	№№ по уезду		Название пуннта
№№	№№		№№	№№		№№	№№	
835	32	Красный п.			Л.	918	24	Литягин х.
836	33	Красный п.				739	59	Лиц х.
729	49	Красный п.	1134	24	Лаврово д.	740	60	Лобынцева двор, селе- ние.
1013	64	Красный п.	732	52	Ладыгино д.			
1132	22	Красный Клин д.	733	53	Ладыгинский п.	621	76	Ловчиново с.
1014	65	Красный колодезь п.	1135	25	Ладыжино(Троицкое) д.	622	77	Ловчиковский п.
1015	66	Красный Кунач д.	841	38	Ладырево д.	121	39	Ломовец с.
1016	67	Красный Луч п.	1136	26	Ладырево д.	919	25	Лопухинка д.
464	58	Красный Октябрь п.	1137	27	Ладырские выселки	342	77	Луговое (Выселки) х.
1017	68	Красный Ржавец д.			Надеждино д.	1138	28	Луев (Шутилина) х.
465	59	Красный уголок п.	119	37	Лажков х.	40	40	Лужнева х.
837	34	Красный уголок п.	223	56	Лазаревка д.	477	71	Лукинская Каменка д.
1018	69	Красный уголок имени Калинина (Сабур- ровский) п.	475	69	Латышов х.	741	61	Луковец с.
			617	72	Латышовский х.	1029	80	Луначарское I Успен- ское) с.
			224	57	Лаушкин х.			
116	34	Кривцово д.	338	73	Лакомов (Епихин) х.	1030	81	Луначарское II д.
612	67	Кривцово д.	339	74	Лебедев х.	41	41	Лутовиново д.
117	35	Кривцово-Ивановка д.	915	21	Лебедиха д.	478	72	Любовка (Голема) д.
118	36	Кривцово-Хвостовка (Средняя-Гостом- ля) д.	734	54	Легостаево I с.			
			735	55	Легостаево II с.			
			736	56	Легостаевские I вы- селки	1031	82	М. Маврино д.
613	68	Кривцовский п.			Легостаевские II вы- селки	1032	83	Мазанов (Цурков) х.
614	69	Кривые Верхи д.	737	57	Лелекин х.	479	73	Макаровка х.
730	50	Крикуновка (Кривая Плота) д.	340	75	Ленинский п.	343	78	Максаковка д.
1019	70	Кротово с.	1023	74	Ленинский п.	920	26	Малахова Слобода с.
219	52	Кромская д.	1024	75	Ленинский п.	742	62	Малая Плотка д.
220	53	Кромские выселки	1025	76	Ленинский п.	1033	84	Малая Самарка д.
914	20	Кропивка д.	1026	77	Ленинский х.	1139	29	Малая Тросна (Су- ровцево) д.
1133	23	Круглое поле п.	842	39	Ленинский (Дубров- ский) п.	845	42	Малоархангельск, ж. д. станция.
1020	71	Крутовские выселки п.			Лески д.			
1021	72	Крутое д.	225	58	Лески д.	623	78	Малоархангельская сельско-хозяйствен- ная школа при сов- хозе Парашино, с.-х. школа.
336	71	Крутое (Цыганкино) д.	341	76	Лески с.			
221	54	Брюково д.	843	40	Лесная сторожка, лесная сторожка.			
222	55	Крюковские выселки	618	73	Лесная сторожка, лесная сторожка.	122	40	Мало-Кривцово д.
466	60	Крючков В. Г. хутор.			Лесная сторожка, лесная сторожка.	226	59	Малороссов х.
467	61	Кубанский Винный завод	619	74	Лесная сторожка (Барышева) лесная сторожка	846	43	Малые Бобрики д.
468	62	Кубань с.	916	22	Лесная сторожка (Дубрава), лесная сторожка.	847	44	Малые Валки п.
469	63	Кубань х.			Лесная сторожка Ни- кольское, лесная сторожка.	848	45	Малые Дворики п.
838	35	Кузнецов х.	844	41	Лесок Черноды п.	849	46	Мамошино д.
470	64	Кузьмичевский х.			Ливадия (I Верхне- Гнидушинский), п.	227	60	Манина д.
615	70	Кукуевка д.			Лизуновка д.	123	41	Мансуровка п.
1022	73	Кулаков х.	1027	78	Лисий п.	228	61	Маркина д.
839	36	Кулико-Ржавец артель				229	62	Маркинские выселки.
337	72	Кулинский х.				743	63	Маркова хутор.
616	71	Кунач д.	1028	79		1034	85	Маршенские выселки
471	65	Куракино совхоз				230	63	Марьино-Драчева д.
472	66	Куракино ж. д. стан- ция	917	23		744	64	Маслова х.
473	67	Куракинский Винный завод № 41, вин- завод.	738	58		480	74	Масловка х.
474	68	Куракиных х.	620	75		921	27	Масловка д.
840	37	Кургановский п.				481	75	Масловка I п.
731	51	Кутепова д.	120	38		482	76	Масловка II п.
			476	70		483	77	Масловский п.
						231	64	Маховские выселки.

№№ по узлу		Название пункта	№№ по волости		Название пункта	№№ по волости		Название пункта
№№	№№		№№	№№		№№	№№	
850	47	Медведева (Бухтиярова) х.	490	84	Михайловка (Силаев) д.	353	88	Нетрубез ж. д. станция.
484	78	Медвежка д.	347	82	Михайловка (Трегубово) д.	354	89	Нетрубез (Селивановка, Протасово) с.
1035	86	Мелевое д.	348	83	Михайловские (Хохлы) выселки.	355	90	Нетрубезский совхоз.
745	65	Мелихова х.				1042	93	Нефедов х.
124	42	Мельникова х.	42	42	Мишково д.	1140	30	Нефедовых х.
624	79	Мельница, м-ца.	925	31	Могилевский п.	356	91	Ниженка (Широкая) д.
125	43	Мельница (Пронина) хутор.	349	84	Мозговых х.	1141	31	Нижне-Гранкина д.
746	66	Мельница Барыкова, м-ца.	755	75	Моздовка п.	357	92	Нижнее Карлово (Клевцово) д.
625	80	Мельница Бирюковых, м-ца.	630	85	Моисеев Лобок п.	131	49	Нижне-Муханово д.
747	67	Мельница Гореловская, м-ца.	756	76	Мокрое д.	1043	94	Нижне-Туровецкий п.
748	68	Мельница Гречишниковая, м-ца.	127	45	Монастырщина д.	759	79	Нижние дворы д.
626	81	Мельница Гришина вод. м-ца.	926	32	Морозиха д.	930	36	Нижний Каменец д.
749	69	Мельница Ержинская (Шульгина) м-ца	233	66	Морозова д.	1044	95	Нижний Кунач (Хаустово) д.
627	82	Мельница Кузьмичева при д. Екатериновке водяная м-ца	234	67	Морозовские выселки.	358	93	Нижний Нетрубез (Селивановка) д.
922	28	Мельница Лебединская, водяная м-ца.	851	48	Мосин х.	1045	96	Нижний Туровец д.
750	70	Мельница Малыгина (бывш. Лебединцева) м-ца.	1037	88	Моховая Каменка д.	47	47	Нижняя Архарова (Синковец) д.
923	29	Мельница Масловская, водяная м-ца.	128	46	Моховое п.	633	88	Нижняя Гнилуша д.
344	79	Мельница Озерская (Еситенская), водяная м-ца.	350	85	Моховое д.	494	88	Нижняя Сергеевка д.
751	71	Мельница Плещеевская, м-ца.	43	43	Моховой п.	1046	97	Низовский п.
752	72	Мельница Ревякина, м-ца.	927	33	Моховой х.	359	94	Никитовка п.
628	83	Мельница Солнцева, водяная м-ца.	928	34	Моховой п.	495	89	Никитовка д.
1036	87	Меньшиково д.	631	86	Моховой х.	48	48	Николаевка д.
924	30	Меряшин х.	1038	89	Моховской плем-хоз и винный завод, плем-хоз и винный завод.	360	95	Николаевка д.
345	80	Миллеров х.	852	49	Мульгина х.	361	96	Николаевка (Шаталово) д.
485	79	Миловка I (Гриневка) д.	927	33	Муравль с.	362	97	Николаевские (Поздняково) выселки.
486	80	Миловка II д.	928	34	Муравльская больница, больница.	1047	98	Николаевский п.
487	81	Миловские I отруба.	757	77	Мурыкин п.	1048	99	Николаевская д.
488	82	Миловские II отруба.	129	47	Мухановские Дворы п.	132	50	Никольский п.
629	84	Минакова х.	1039	90	Мухоловка д.	238	71	Никольское с.
489	83	Миронов х.	1040	91	Мухортово д.	931	37	Никольское с.
753	73	Мисайлово I с.	44	44	Мухортово (Никольское) с.	853	50	Никольское (Щербатово) с-по
754	74	Мисайлово II д.				854	51	Никулина х.
126	44	Митичкин х.	351	86	Мыс Доброй-Надежды (Бондарево) д.	634	89	Новая Жизнь п.
232	65	Михайловка п.	758	78	Мышакина, х.	760	80	Новая Жизнь п.
346	81	Михайловка (Масоново) д.				932	38	Новая Жизнь п.
						133	51	Новая Заря п.
						239	72	Новая Слободка д.
						761	81	Новая Слободка I (Костино с-по Дмитриевка) д.
						762	82	Новая Слободка II, (Костино с-по Дмитриевка).
						496	90	Ново-Александровка) д.
						635	90	Ново-Васильевка д.
						636	91	Ново-Вознесенский п.
						240	73	Ново-Ивановка д.

№№ по уезду		Название пункта	№№ по волости		Название пункта	№№ по уезду		Название пункта
№№	по волости		№№	по волости		№№	по волости	
497	91	Ново-Мацнево д.	767	87	Острова д.	1146	36	Плаз п.
363	98	Ново-Павловка х.	50	50	Островки п.	504	98	Плачевский п.
637	92	Новополево (Петровское Полево) д.	640	95	Островки п.	1060	111	Плетенные выселки
134	52	Ново-Рыжковский п.	858	55	Осьминина х.	773	93	Плещеева (Кузнецик) д.
241	74	Новоселки д.	51	51	Отрада п.	774	94	Плещеевский Ветпункт
1142	32	Новоселы п.	641	96	Отрада п.	650	105	Плотовец (Голенищево) п.
242	75	Новосильская д.	1055	106	Отходный п.	142	60	Победа п.
1049	100	Новосильский Остров п.	859	56	Очки (Никольское 2-е и 3-е) с-цо.	247	80	Погонево д.
135	53	Ново-Цветущий п.			П.	248	81	Погоневские выселки
498	92	Ново-Экономичено д.	768	88	Павленко (Володина) х.	55	55	Погудаевка д.
49	49	Ново-Экономический п.	244	77	Павловка х.	143	61	Подвилье д.
364	99	Ново-Яковлевка (Кашарино) д.	860	57	Павловка д.	775	95	Подкопаева д.
1143	33	Новые Турпы (Новоселы Шепелевка) с.	245	78	Павловка (Толкачева) д.	651	106	Подозеренка д.
499	93	Новый мир п.	937	43	Павлово д.	864	61	Подольянский хутор, (Бутырки) д.
500	94	Новый Мир (артель) п.	52	52	Павловский (Рябовский) п.	865	62	Подольяны (Битюг) с.
933	39	Новый Путь коллектив.	139	57	Панино х.	505	99	Поздеево д.
136	54	Новый Свет п.	140	58	Панино х.	372	107	Поздняковские (Николаевские) выселки
855	52	Новый Хутор (Сеньковские выселки) д.	642	97	Панская д.	1061	112	Поздняково х.
501	95	Ноздрина (Матвеев) х.	368	103	Паприц (Ададурова) д.	373	108	Покаитлово (Ададуровка) д.
		О.	643	98	Парашинский х.	56	56	Покровская (Мартюхина) д.
			1144	34	Пенно-Быркино (Камарево) с.	776	96	Покровский п.
763	83	Оборнево х.	1145	35	Пенно-Удельное с.	1147	37	Покровский п.
1050	101	Обруцкое д.	53	53	Переведеновка д.	1148	38	Покровское с.
934	40	Обыденки Боборыкина д.	1056	107	Переезд Большов п.	652	107	Полевский I п.
935	41	Обыденки-Бузово д.	769	89	Пересуха д.	1149	39	Поленый Сокол п.
936	42	Обыденки-Токарево д.	1057	108	Перегожее (Липовица) с.	653	108	Польнинский п.
856	53	Овраг п.	1058	109	Перехоженский I х.	866	63	Поньровский п.
764	84	Овсянникова х.	1059	110	Перехоженский II х.	867	64	Попов п.
137	55	Овчинников х.	770	90	Перова х.	777	97	Поповский п.
365	100	Огарково (Александровка, Кулига, Кутырки, Матвеевка) д.	141	59	Петраков х.	778	98	Постоялые Дворы д.
1051	102	Одиночко д.	246	79	Петрищева х.	654	109	Похвальное д.
857	54	Озерки д.	771	91	Петрова х.	144	62	Похвинево д.
366	101	Озерки (Глиняный Колодезь) п.	772	92	Петрова х.	506	100	Прекрасный п.
1052	103	Озерна д.	861	58	Петровка д.	507	101	Преображенская д.
502	96	Озерна-Сергеевка д.	369	104	Петровка (Арцыбашева) д.	508	102	Преображенский п.
765	85	Октябрьский (Упалый колодезь) п.	370	105	Петровка (Покровка) д.	779	99	Преображенский п.
1053	104	Оловенниково д.	644	99	Петровка I д.	1150	40	Преображенский п.
503	97	Ольгино д.	371	106	Петровская Трудовая артель п.	509	103	Преображенский I п.
638	93	Онегино п.	645	100	Петровский I п.	510	104	Преображенское (Куракино) с.
639	94	Орлиный п.	646	101	Петровский I п.	57	57	Приволье п.
1054	105	Орловка п.	647	102	Петровский II п.	1062	113	При Липовицком Обществе х.
243	76	Орлы п.	648	103	Петровский II п.	249	82	Прилепы д.
766	86	Орлянка с.	649	104	Петровский III п.	780	100	Прилепы п.
367	102	Осиново (Гудилин) х.	862	59	Пехтерев х.	1063	114	Приютно (Пакровское) д.
138	56	Остров п.	863	60	Печников х.	374	109	Приютно I (Сычевка) д.
			54	54	Писарева д.			

№№ по уезду №№ по волости		Название пункта	№№ по уезду №№ по волости		Название пункта	№№ по уезду №№ по волости		Название пункта
375	110	Приютино II (Сычев-ка Малая) д.	151	69	Рудаков х.	254	87	Сегенева д.
145	63	Прогресс п.	515	109	Рыбница д.	878	75	Сидоровка (Сучья) д.
868	65	Прогресс I (Волково) артель	516	110	Рыбницкий х.	521	115	Сижонков х.
869	66	Прогресс II (Оловяниково) п.	152	70	Рыжково д.	1080	131	Синий п.
781	101	Прозорова д.			С.	1081	132	Скарятинские выселки
870	67	Прозоровский х.	939	45	Сабуровка (Соборов-ка) д.	1082	133	Скарятинский х.
871	68	Пролетарский п.	1071	122	Сабурово д.	157	75	Слободка д.
511	105	Протасово д.	657	112	Сабурово (III-е общество) х.	879	76	Слободская артель.
872	69	Протасово с.				522	116	Смелый п.
1064	115	Протасово д.	1072	123	Сабуровский отруб	158	76	Сметанкин х.
512	106	Прудков п.	1073	124	Сабуровский х.	255	88	Смирные с.
146	64	Пузеево д.	1157	47	Савин х.	880	77	Смоляков х.
58	58	Пятина х.	153	71	Савинных х.	881	78	Смоляков х.
		Р.	653	113	Садовый п.	523	117	Собакино с.
			1158	48	Саковинка п.	882	79	Совьи Лапки п.
			251	84	Саламатовка д.	1083	134	Совьи Лапки п.
			252	85	Саламатовские выселки	65	65	Соединенный (Опальское) п.
			659	114	Салтыково (Подворное) д.	883	80	Сокольники (I Никольское) п.
1065	116	Рагозина д.			Самошкиных х.	524	118	Соловая д.
1066	117	Разинькова д.	154	72	Самойлова и Ворони-на х.	884	81	Соловский (Юнзково) х.
1151	41	Разновили д.	517	111	Сандировка д.	787	107	Солодиловых (Рюм-шина) х.
1067	118	Разуваевка д.			Свапа (Свалские Дво-ры) д.			Соложенки п.
59	59	Разувай п.	660	115	Светлый Путь п.	941	47	Сомово д.
250	83	Ракитина д.	60	60	Свобода п.	379	114	Сомово с.
147	65	Ракитня д.	61	61	Свобода п.	1159	49	Сомово (Маяк) п.
148	66	Рассоховец д.	155	73	Свобода п.	381	116	Сосновка (Собачев-ка) д.
938	44	Ревково х.	1074	125	Свободная Заря (Ку-куевка) п.	1084	135	Сошник выселки.
873	70	Ревкиан д.	253	86	Святой Колодезь п.	66	66	Средне - Верхосо-сенье II с.
376	111	Ревакина д.	1075	126	Секретаровка (Нико-лаевка) д.	382	117	Средняя Карлова д.
377	112	Ревакинские (Хутора Извекова, Сибирь) выселки	874	71	Селиверстов х.	383	118	Станционный (при ст. Колпна) п.
782	102	Редкино (Казаковская мельница) х.	62	62	Селиверстовские вы-селки.	661	116	Старая Гнилуша д.
783	103	Редкино д.			Сельско-хозяйственная 3-я (Успенская) ар-тель.	525	119	Старое-Экономичено д.
1152	42	Редогощ (Колыче-во) д.	1076	127	Селотин х.	885	82	Старополянская артель
1068	119	Решино д.			Семенова х.	942	48	Старые Турьи с.
1069	120	Ретенский д.	1077	128	Семенова д.	256	89	Стегновка д.
1070	121	Ретенский х.	156	74	Семеновка (Ветренка) д.	943	49	Стежки п.
784	104	Реутова х.	519	113	Семеновка д.	257	90	Степановский х.
149	67	Ржаво с.	875	72	Семичастное д.	526	120	Степановский п.
150	68	Ржавские Выселки д.	1073	129	Сеньковец д.	527	121	Степной х.
785	105	Рогатый п.	520	114	Сеньковец II хутора.	886	83	Степь (Курганы) х.
786	106	Рогатый х.	63	63	Сеньково с.	528	122	Столбцовое с.
513	107	Рогачевка д.	876	75	Сергеевка (Костец-кая) д.	1085	136	Столяровых х.
514	108	Родноновка д.	378	113	Сергиевский х.	663	118	Сторожево (Старое Полево) с.
655	110	Рождественно х.	1079	130	Сергиевский п.	664	119	Сторожевский п.
656	111	Рождественное д.	64	64	Серебряный п.	665	120	Строчениха х.
1153	43	Рождественский (Чу-рилово) совхоз	877	74		788	108	Струкова х.
1154	44	Рождественское (Чер-касское) с.				384	119	Струково д.
1155	45	Рожнов х.				1160	50	Студенок п.
1156	46	Рубцовых х.						

№№ по уезду		Название пункта	№№ по волости		Название пункта	№№ по уезду		Название пункта
№№	по волости		№№	по волости		№№	по волости	
1161	51	Студенок (Архангельское) с.	393	128	Турбинка I-я (Турбинские Дворы, Козинка) д.	261	94	Харчиковские (Харичевские) выселки.
1162	52	Студенок (Рождественская, Чистякова), Детская колония.	394	129	Турбинка II-я д.	1167	57	Хитровка д.
666	121	Студеный п.	70	70	Тургенево д.	673	128	Хитрово д.
67	67	Студеный колодезь п.	71	71	Тургеневский п.	75	75	Хитрово (Нижняя Хмелевая) д.
529	123	Суры д.	945	51	Турейка д.	674	129	Хитровский х.
385	120	Сухарев х.	1093	144	Туровец (Черногрязка) д.	675	130	Хитровский х.
386	121	Сухая Плота х.				535	129	Хонякова-Тимохина х.
667	122	Сысоевых п.				398	133	Хорошевка д.
		Т.	888	85	У.	536	130	Хорошевский п.
			395	130	Удереве д.	537	131	Хорошевский II-й п.
668	123	Тагино (б. Чернышева) совхоз.	396	131	Удереве (Челюскино) д.	1102	153	Хорошее (Покровское), д.
669	124	Тагинские х-а.	1094	145	Удеревские выселки д.	538	132	Хоружевский х.
887	84	Тараненково х.	72	72	Улита (Мелевое) п.	1103	154	Хохлатский х.
387	122	Теменские выселки.	793	113	Ульяновский п.	1104	155	Хрущевка д.
388	123	Теменское д.			Упаловская школа крестьянской молодежи, школа.			Ц.
1086	137	Тетерья I д.	794	114	Упалое I-е с.	76	76	Цуриково (Среднее Раздолье, Васильевка) д.
1087	138	Тетерья II д.	795	115	Упалое II-е с.			Ч.
530	124	Тимирязево д.	796	116	Упалое III-е с.			
389	124	Тимирязево (Карташовка, Ахрамеево) д.	1095	146	Успенская сельскохозяйственная трудовая Коммуна, коммуна.	399	134	Чашино д.
789	109	Тихая Пристань п.	1096	147	Усть-Кунач I д.	77	77	Чевычелова х.
670	125	Тихий уголок п.	1097	148	Усть-Кунач II д.	948	54	Черемшное д.
790	110	Тихомирова х.	1098	149	Усть-Кунач III д.	162	80	Черепово д.
791	111	Тихонова х.	1099	150	Усть-Труд Липовица д.	1105	156	Черкасы д.
390	125	Тихоновский (Моховое) п.	889	86	Утренняя Заря артель.	891	88	Чермошный п.
1088	139	Толмачево д.	1100	151	Утренняя Заря п.	400	135	Черникова (Творожок) х.
531	125	Толстое д.	259	92	Ушаковские (Дегтярские) выселки.	401	136	Черниково д.
68	68	Топки с.				1168	58	Чернодье д.
159	77	Топково с.			Ф.	163	81	Чернь с.
792	112	Третьяково х.			Фарафонова х.	78	78	Чибисовка д.
944	50	Троекуровский п.	946	52	Фарафонова (Козловский) х.	164	82	Чистяков х.
1163	53	Троицкий п.	947	53	Федоровка с.	1169	59	Чичерино (Фролово) д.
532	126	Троицкое с.	73	73	Федоровка д.	1170	60	Чичеринские выселки.
671	126	Тросна п.	1101	152	Федоровка (с. Архарово) д.			Ш.
1164	54	Тросна (Евфратово) с.	74	74	Федоровка (Дубровка) д.	79	79	Шалимово д.
69	69	Тростниковые д.	890	87	Федоровский п.	262	95	Шалимово I д.
160	78	Трошин х.	533	127	Филькин х.	263	96	Шалимово II д.
672	127	Трубичино д.	397	132	Финонино д.	539	133	Шамшево х.
1089	140	Трудки с.	1166	56	Фроловка (Гурьевка) д.	540	134	Шамшево-Губаново х.
1090	141	Трудовские I-е выселки				541	135	Шамшево-Козинка п.
1091	142	Трудовские II-е выселки	890	87		165	83	Шарыкино д.
391	126	Трудолюбова д.	1165	55		402	137	Шелухина х.
392	127	Трудолюбовка (Веревкина) д.	533	128		949	55	Шейка х.
1092	143	Труды д.	260	93		542	136	Широкый хутор п.
258	91	Трусовка п.				166	84	Шоссе п.
161	79	Тугарино д.						

№№ по уезду		Название пункта	№№ по волости		Название пункта	№№ по уезду		Название пункта
№№	по волости		№№	по волости		№№	по волости	
676	131	Шушерово д.	543	137	Южные выселки п.	1173	63	Яковлевские выселки д.
403	138	Шушлябина д.	677	132	Южный п.			Яковлевское т-во д.
404	139	Шушлябинка (Старая) д.	81	81	Юрьево (Дмитровское, Черемуха-Плота) д.	1174	64	Ярище д.
		Щ.	82	82	Юшково п.	406	141	Ясная Поляна п.
					Я.	265	98	Ясная Поляна п.
405	140	Щегловитовка (Трудолобовское товарищество Красный поселок) д.	1107	158	Яблоновский х.	545	139	Ясная Поляна п.
167	85	Щеголевых х.	1108	159	Яблоновский п.	801	121	Ясная Поляна п.
1171	61	Щернодые д.	1109	160	Яблоновский х.	894	91	Ясная Поляна п.
		Ю.	797	117	Ягодное д.	678	133	Ясная Поляна (Казинка Краснослободский) п.
80	80	Юдина д.	797	117	Ягодный х.	679	134	Ясная Поляна I п.
892	89	Юдинка д.	544	138	Язвенный п.	680	135	Ясная Поляна II (Куначевская) п.
1106	157	Юдинка д.	264	97	Язвенный п.	802	122	Ясный Колодезь I (Чибисовка) д.
			798	118	Языково I-е д.			Ясный Колодезь II д.
			799	119	Языково II-е д.	803	123	Ястребовы выселки п.
			800	120	Языковские выселки п.	1110	161	
			893	90	Яковлево д.			
			1172	62	Яковлево д.			

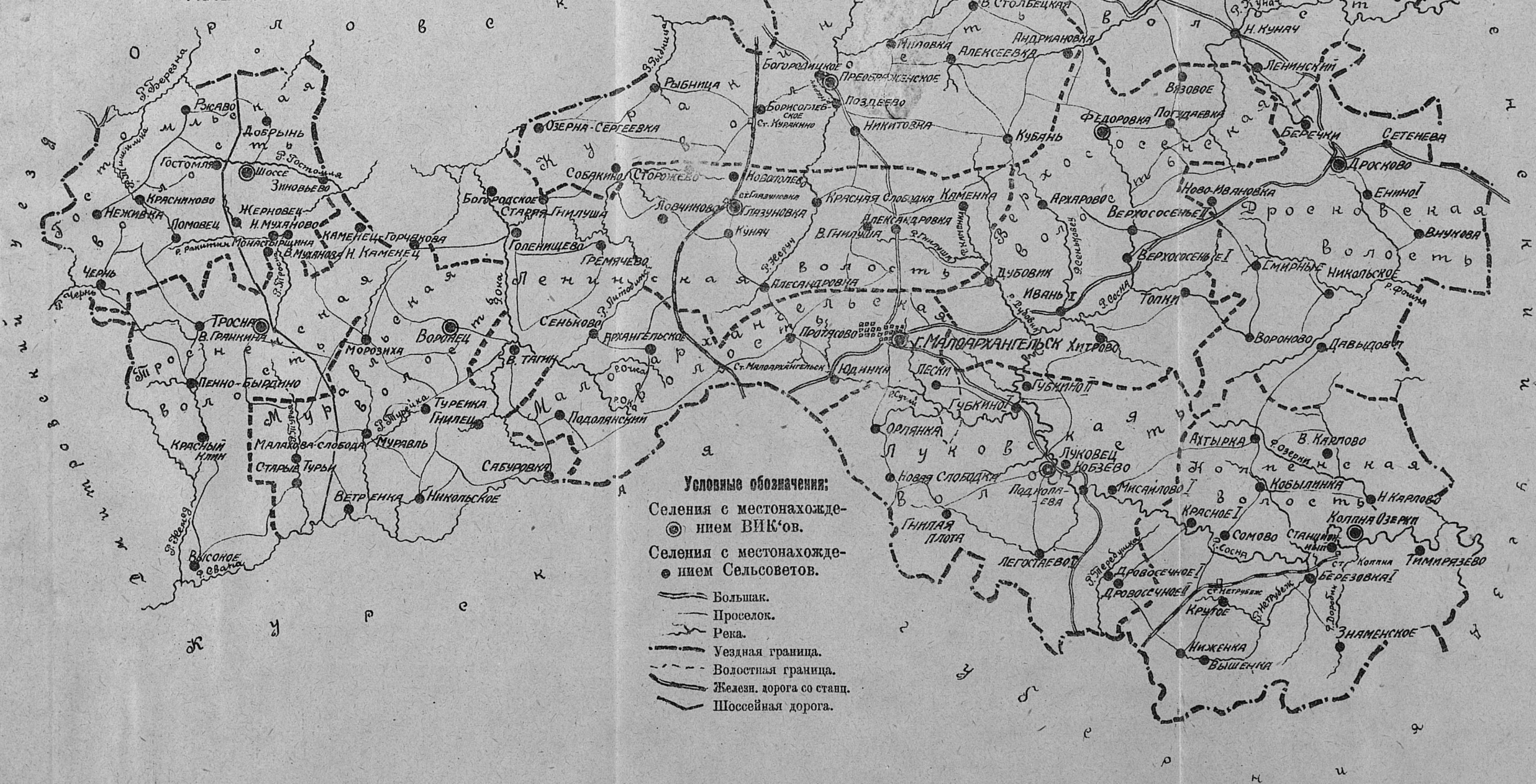


СХЕМАТИЧЕСКАЯ КАРТА МАЛОАРХАНГЕЛЬСКОГО УЕЗДА,

Орловской губернии.

В административных границах на 1/1 1927 г.








Масштаб 1:378000.



Условные обозначения:

Селения с местонахождением ВИК'ов.

Селения с местонахождением Сельсоветов.

-  Большак.
-  Проселок.
-  Река.
-  Уездная граница.
-  Волостная граница.
-  Желез. дорога со станц.
-  Шоссейная дорога.


Издания Орловского Губернского Статистического Отдела.

1. Предварительные итоги переписи 1920 года по Орловской губ. . . .	16 стр.
2. Краткий очерк промышленности Орловской губернии (по материалам основной промышленно-профессиональной переписи 1918 года и земским данным)	49 стр.
3. Материалы Всероссийской переписи 1920 года по Орловской губернии. Серия 1-ая. Демографическая перепись. Вып. 1-й. Распределение населения по полу, возрасту и грамотности (волостные, уездные и губернские итоги)	65 стр.
4. Тоже. Вып. 1-а. Уездные и губернские итоги. (Уездные итоги—распределение населения по полу, возрасту, грамотности)	8 стр.
5. Тоже. Серия 2-ая. Сельско-хозяйственная перепись. Вып. 1-й (поволостные и поуездные итоги)	135 стр.
6. Тоже. Серия 3-я. Краткий учет промышленных предприятий. Вып. 1-й. Предварительные итоги	18 стр.
7. Тоже. Серия 4-я. Основное обследование народного образования. Вып. 1-й. Предварительные итоги	54 стр.
8. Схематические карты волостей Орловской губернии (с перечислением волостей). Масштаб 20 в. в дюйме	—
9. Тоже в масштабе—80 вер. в дюйме	—
10. Материалы к сельско-хозяйственному районированию Орловской губернии	175 стр.
11. Статистический сборник Орловской губернии 1920—1923 г. Выпуск 1-й (Территория. Население. Труд. Питание. Народное здравие. Преступления и судимость. Народное образование. Местные органы управления).	451 стр.
12. Тоже. Выпуск II-й. (Сельское хозяйство. Промышленность. Торговля. Кооперация. Транспорт. Коммунальное хозяйство. Народная связь)	480 стр.
13. Земельная рента в городах Орловской губернии	137 стр.
14. Народное образование в Орловской губернии за 1910—17 и 1920—1923 г. г. (Статистические материалы)	112 стр.
15. Бюллетень Орловского Губстатотдела № 1	94 стр.
16. " " " № 2	63 стр.
17. " " " № 3	63 стр.
18. " " " № 4	64 стр.
19. " " " № 5	64 стр.
20. " " " № 6	64 стр.
21. " " " № 7	61 стр.
22. " " " № 8—9	96 стр.
23. " " " № 10	130 стр.
24. Календарь—справочник по Орловской губернии для добровольных корреспондентов и волстатистиков за 1925—26 г.	— стр.
25. Тоже за 1926—27 г.	359 стр.
26. Тоже за 1927—28 г.	396 стр.

- 27. Материалы по статистике Орловской губернии. Выпуск I-й. Мелкая и кустарно-ремесленная промышленность в Орловской губернии в 1924—25 г. 53 стр.
- 28. Тоже. Выпуск II. Торговля в Орловской губернии в 1924—25 г. и грузооборот Орловской губ. за 1924—25 и 1925—26 г.г. 83 стр.
- 29. Тоже. Выпуск III-й. Крестьянское хозяйство Орловской губернии в 1925—26 сельско-хоз. году 50 стр.
- 30. Тоже. Выпуск IV. Рыночный оборот в крестьянских хозяйствах Орловской губернии в 1925—26 г. 83 стр.
- 31. Тоже. Выпуск V-й. Предварительные итоги Всесоюзной переписи населения 17 декабря 1926 г. по Орловской губернии 49 стр.
- 32. Список населенных мест Орловской губернии. Выпуск I-й. Дмитровский уезд 64 стр.
- 33. Тоже. Выпуск 2-й. Болховской уезд 104 стр.
- 34. Тоже. Выпуск 3-й. Новосильский уезд 80 стр.
- 35. Тоже. Выпуск 4-й. Орловский уезд 195 стр.
- 36. Тоже. Выпуск 5-й. Ливенский уезд 122 стр.
- 37. Тоже. Выпуск 6-й. Малоархангельский уезд 117 стр.
- 38. Тоже. Выпуск 7-й. Елецкий уезд 104 стр.

Печатаются.

- 1. Статистический сборник Орловской губернии 1924—26 г. Выпуск I-й
Территория. Население. Народное здравоохранение. Правонарушения.
Народное просвещение. Коммунальное хозяйство — стр.
- 2. Тоже. Выпуск 2-й. Промышленность. Труд. Профдвижение — стр.
- 3. Материалы по статистике Орловской губернии. Выпуск VI. Крестьянские бюджеты Орловской губ. в 1925—26 году.



68/
29-6